

NAŠE ZNAČKA  
0101089841VYŘÍZENO DNE  
04.04.2019

**Sdělení o existenci energetického zařízení, sítě pro elektronickou komunikaci nebo zařízení technické infrastruktury v majetku společnosti ČEZ Distribuce, a. s., pro akci:**  
**VT Jáchymovský potok - oprava zakrytého profilu**

Vážený zákazníku,

Na základě Vaší žádosti 0101089841 ze dne 04.04.2019 Vám zasíláme sdělení o existenci energetického zařízení, sítě pro elektronickou komunikaci nebo zařízení technické infrastruktury v majetku společnosti ČEZ Distribuce, a. s., ve Vámi vymezeném zájmovém území.

Dovolujeme si Vás upozornit, že **sdělení nenahrazuje** vyjádření provozovatele distribuční soustavy k projektové dokumentaci pro územní nebo stavební řízení, k připojení nového odběru, zdroje elektrické energie nebo k navýšení rezervovaného příkonu a výkonu a s výjimkou havárií ani souhlas s činností v ochranném pásmu.

**Toto sdělení je platné do 04.10.2019** a je jedním z podkladů pro zpracování projektové dokumentace, pokud je taková dokumentace zpracovávána.

V majetku ČEZ Distribuce, a. s., se na Vámi uvedeném zájmovém území nachází nebo ochranným pásmem zasahuje energetické zařízení typu:

	síť NN	síť VN	síť VVN
Podzemní síť	střet		
Nadzemní síť	střet	střet	
Stanice			

V majetku ČEZ Distribuce, a. s., se na Vámi uvedeném zájmovém území nachází nebo ochranným pásmem zasahuje síť pro elektronickou komunikaci typu:

	síť pro elektronickou komunikaci
Podzemní síť	
Nadzemní síť	

Zařízení technické infrastruktury zahrnuje zejména vodovodní, kanalizační a plynové přípojky pro objekty ČEZ Distribuce a. s., a dále pak další podzemní a nadzemní zařízení sloužící pro provoz distribuční sítě. V majetku ČEZ Distribuce, a. s., se na Vámi uvedeném zájmovém území nachází nebo ochranným pásmem zasahuje zařízení technické infrastruktury:

	zařízení technické infrastruktury
Nadzemní nebo podzemní	

Energetické zařízení (mimo nadzemních sítí NN), zařízení sítě pro elektronickou komunikaci a zařízení technické infrastruktury je chráněno ochranným pásmem podle § 46 zákona č. 458/2000 Sb., o podmínkách podnikání a o výkonu státní správy v energetických odvětvích a o změně některých zákonů (energetický zákon), ve znění pozdějších předpisů. Přibližný průběh tras energetických zařízení, sítě pro elektronickou komunikaci (v trase kabelového vedení může být uloženo několik kabelů energetických i komunikačních) a tras zařízení technické infrastruktury zasíláme v příloze tohoto dopisu.

V případě existence **podzemních** energetických zařízení, sítě pro elektronickou komunikaci nebo zařízení technické infrastruktury je povinností stavebníka alespoň 14 dní před započatím zemních prací požádat telefonicky na 800 850 860 nebo e-mailem na [info@cezdistribuce.cz](mailto:info@cezdistribuce.cz) o tzv. **vytyčení trasy podzemního zařízení**, sítě pro elektronickou komunikaci nebo zařízení technické infrastruktury. O vytyčení lze požádat pouze na základě vydaného sdělení o existenci energetického zařízení, sítě pro elektronickou komunikaci nebo zařízení technické infrastruktury, a to (mimo havárií) nejpozději 30 dní před koncem jeho platnosti.

Dojde-li k obnažení podzemního vedení nebo k poškození energetického zařízení, sítě pro elektronickou komunikaci nebo zařízení se sítí pro elektronickou komunikaci související nebo zařízení technické infrastruktury ve vlastnictví ČEZ Distribuce, a. s., nahlaste nám prosím tuto skutečnost bezodkladně jako poruchu na bezplatnou linku 800 850 860.

Pokud uvažovaná **akce nebo činnost zasáhne do ochranného pásma** nadzemních vedení, trafostanic nebo sítě pro elektronickou komunikaci, popř. bude po vytyčení zjištěno, že zasahuje do ochranného pásma podzemních energetických zařízení nebo zařízení pro elektronickou komunikaci, je nutné písemně požádat společnost ČEZ Distribuce, a. s., o souhlas s činností v ochranném pásmu (formulář je k dispozici na [www.cezdistribuce.cz](http://www.cezdistribuce.cz) v části Formuláře / Činnosti v ochranných pásmech, kontaktní údaje pro podání Vaší žádosti naleznete v zápatí). Jestliže uvažovaná akce vyvolá potřebu dílčí změny trasy vedení nebo přemístění některých prvků energetického zařízení nebo sítě pro elektronickou komunikaci včetně souvisejícího zařízení, je nutné včas společnost ČEZ Distribuce, a. s., požádat o přeložku zařízení podle § 47 energetického zákona.

Zároveň Vás upozorňujeme, že v zájmovém území se může nacházet také energetické zařízení, sít' pro elektronickou komunikaci nebo zařízení technické infrastruktury, které není v majetku společnosti ČEZ Distribuce, a. s.

V souvislosti s výše uvedeným si Vás dovoluujeme upozornit, že uvedené sdělení včetně jeho příloh obsahuje skutečnosti tvořící obchodní tajemství společnosti ČEZ Distribuce, a. s. Poskytnuté informace jsou dále také důvěrnými informacemi a obchodně citlivými informacemi společnosti ČEZ Distribuce, a. s. Z výše uvedených důvodů si Vás proto společnost ČEZ Distribuce, a. s., dovoluje upozornit, že s poskytnutými informacemi je potřeba nakládat dle platných právních předpisů, v opačném případě se vystavujete postihu ve smyslu platné právní úpravy. V této souvislosti si Vás dále dovoluujeme upozornit, že požadované informace nesmí být předány, sděleny, využity, zpřístupněny, či jiným způsobem postoupeny na jakoukoli třetí osobu bez předchozího prokazatelného souhlasu společnosti ČEZ Distribuce, a. s. Informace o existenci energetického zařízení, sítě pro elektronickou komunikaci a zařízení technické infrastruktury mohou být využity pouze pro účel, pro který byly vyžádány.

S pozdravem

**ČEZ Distribuce, a. s.**

Děčín, Děčín IV-Podmokly  
Teplická 874/8  
PSČ 405 02  
IČ: 24729035

#### Přílohy

1. Situační výkres zájmového území
2. Podmínky pro provádění činností v ochranných pásmech energetických zařízení, sítě pro elektronickou komunikaci a zařízení technické infrastruktury

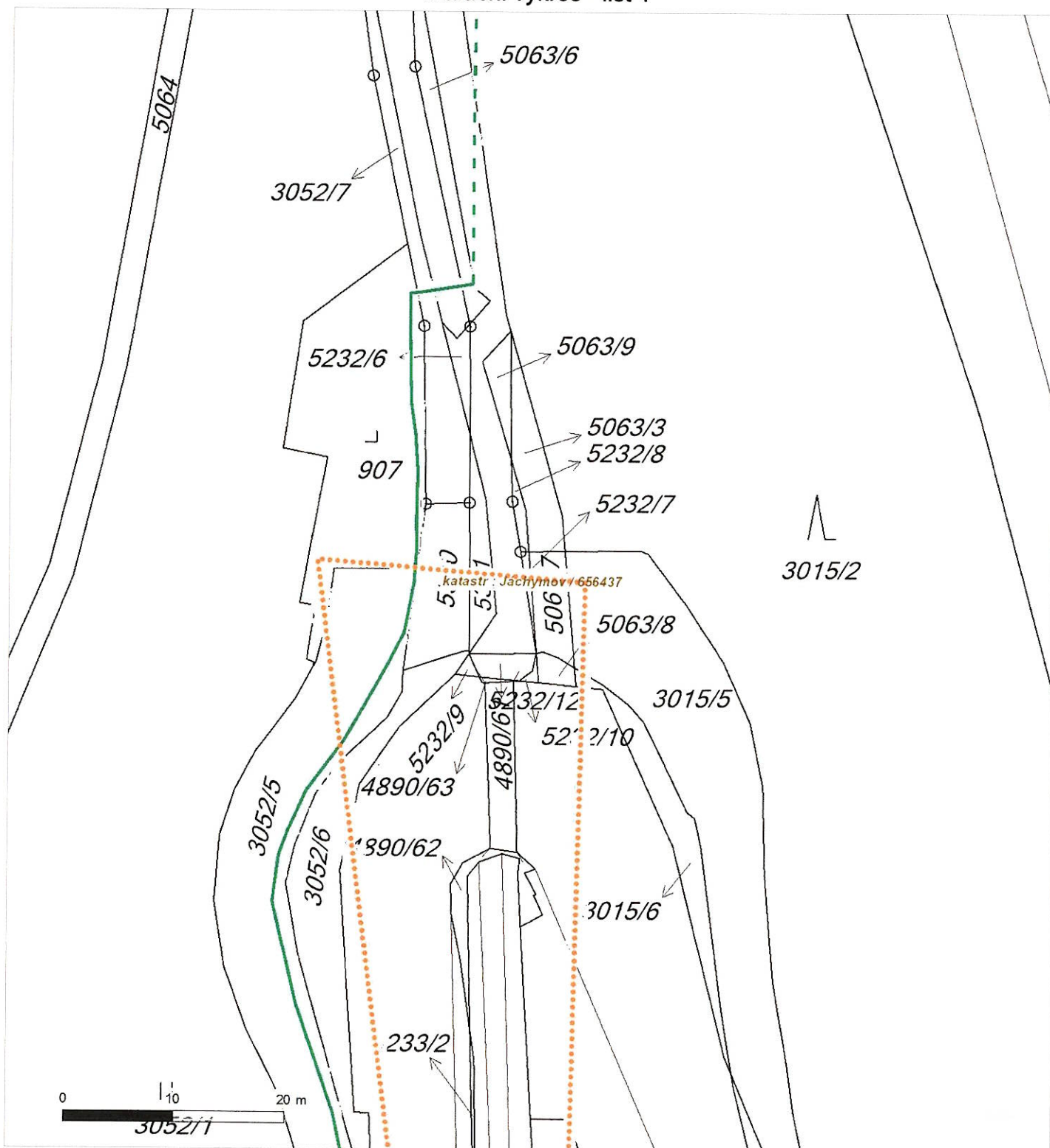




Platí pouze se sdělením číslo 0101089841.

Zakreslené polohy zařízení v příloze jsou pouze informativní.

## Situační výkres - list 1



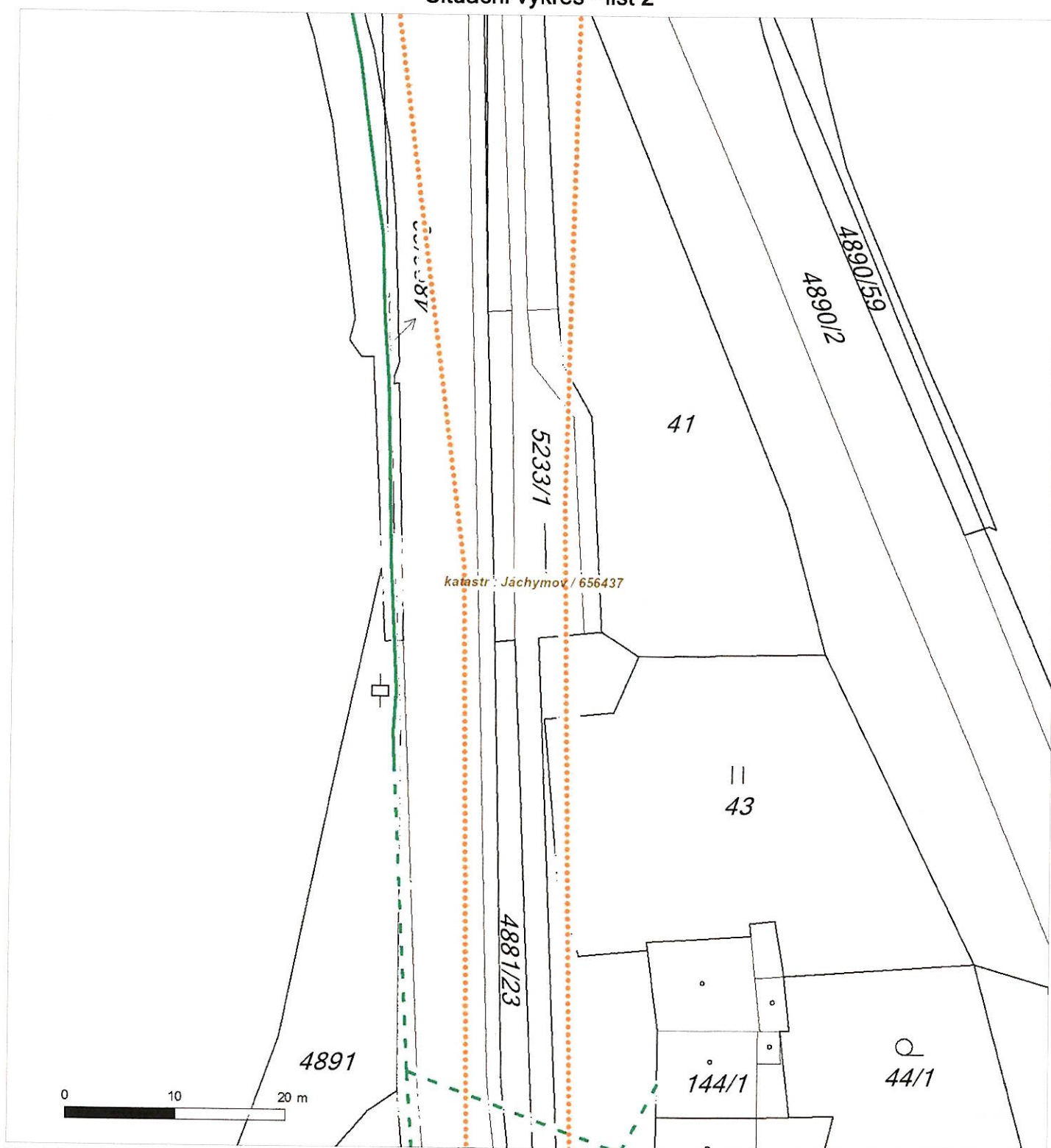
Není-li zobrazena katastrální mapa, zadejte žádost znovu. Katastrální mapa je generována prostřednictvím externí WMS služby, jejíž provoz nezajišťuje společnost ČEZ Distribuce, a. s.



Platí pouze se sdělením číslo 0101089841.

Zakreslené polohy zařízení v příloze jsou pouze informativní.

## Situační výkres - list 2

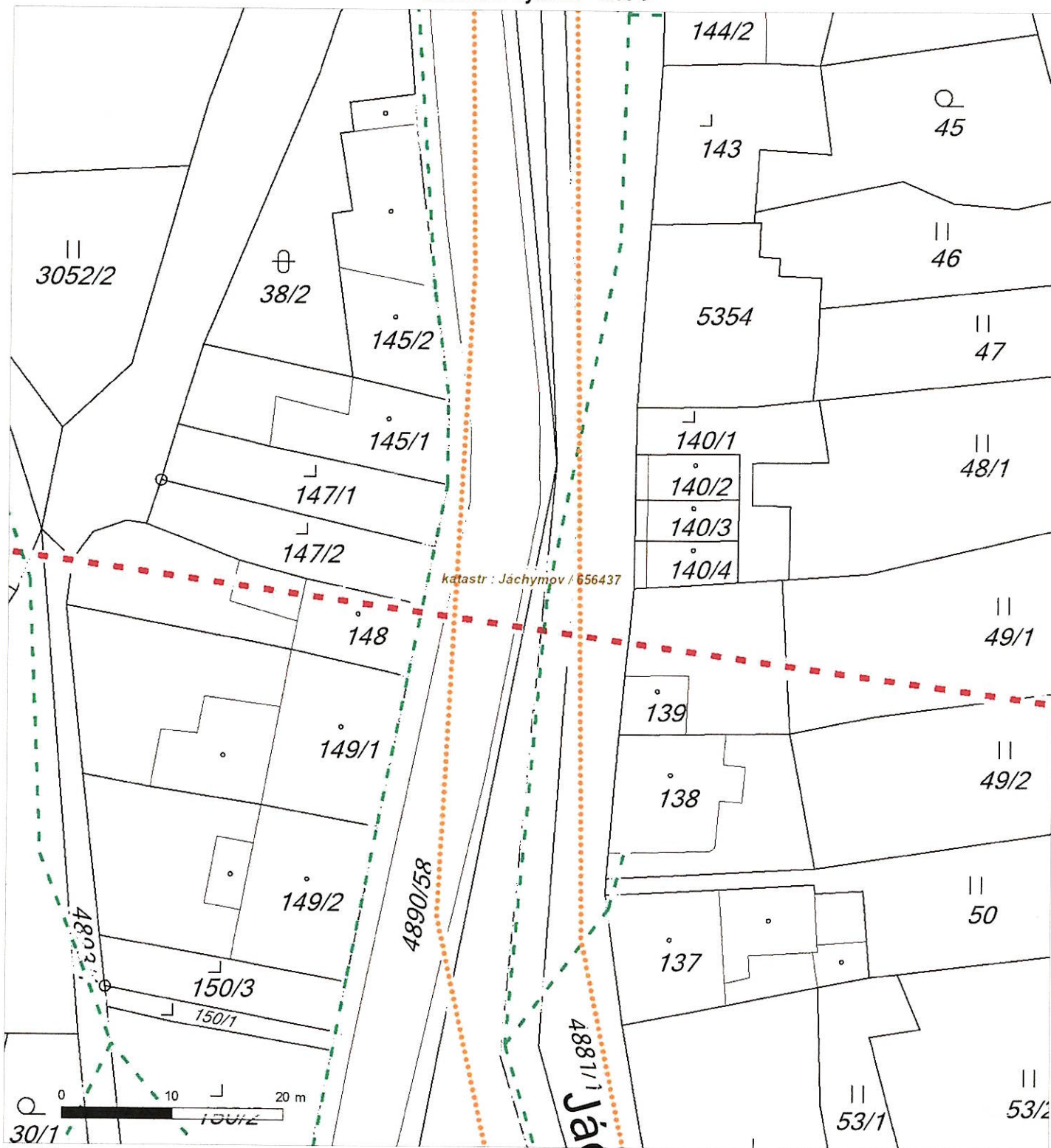


Není-li zobrazena katastrální mapa, zadejte žádost znovu. Katastrální mapa je generována prostřednictvím externí WMS služby, jejíž provoz nezajišťuje společnost ČEZ Distribuce, a. s.

Platí pouze se sdělením číslo 0101089841.

Zakreslené polohy zařízení v příloze jsou pouze informativní.

### Situační výkres - list 3



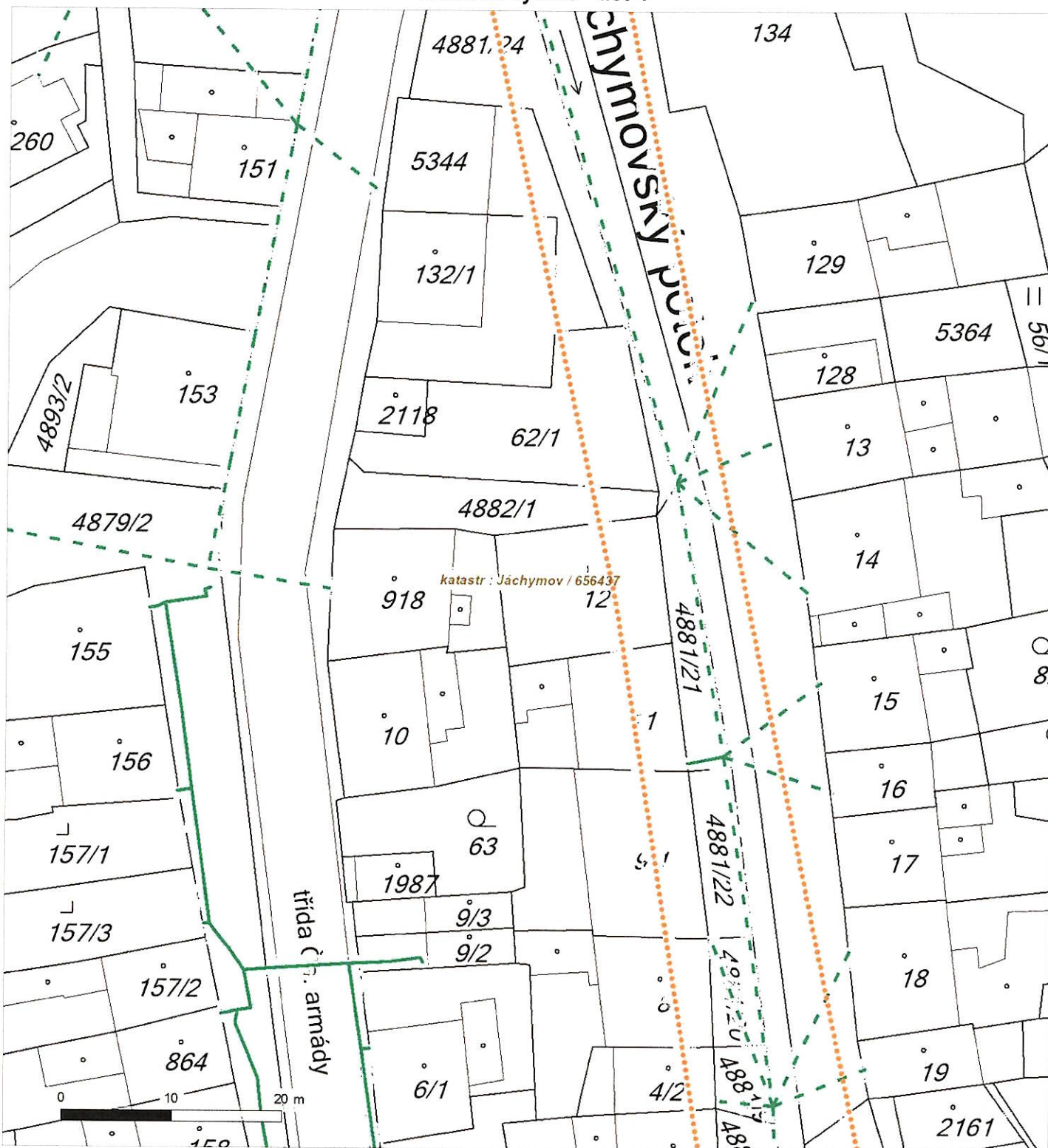
Není-li zobrazena katastrální mapa, zadejte žádost znovu. Katastrální mapa je generována prostřednictvím externí WMS služby, jejíž provoz nezajišťuje společnost ČEZ Distribuce, a. s.



Platí pouze se sdělením číslo 0101089841.

Zakreslené polohy zařízení v příloze jsou pouze informativní.

## Situační výkres - list 4

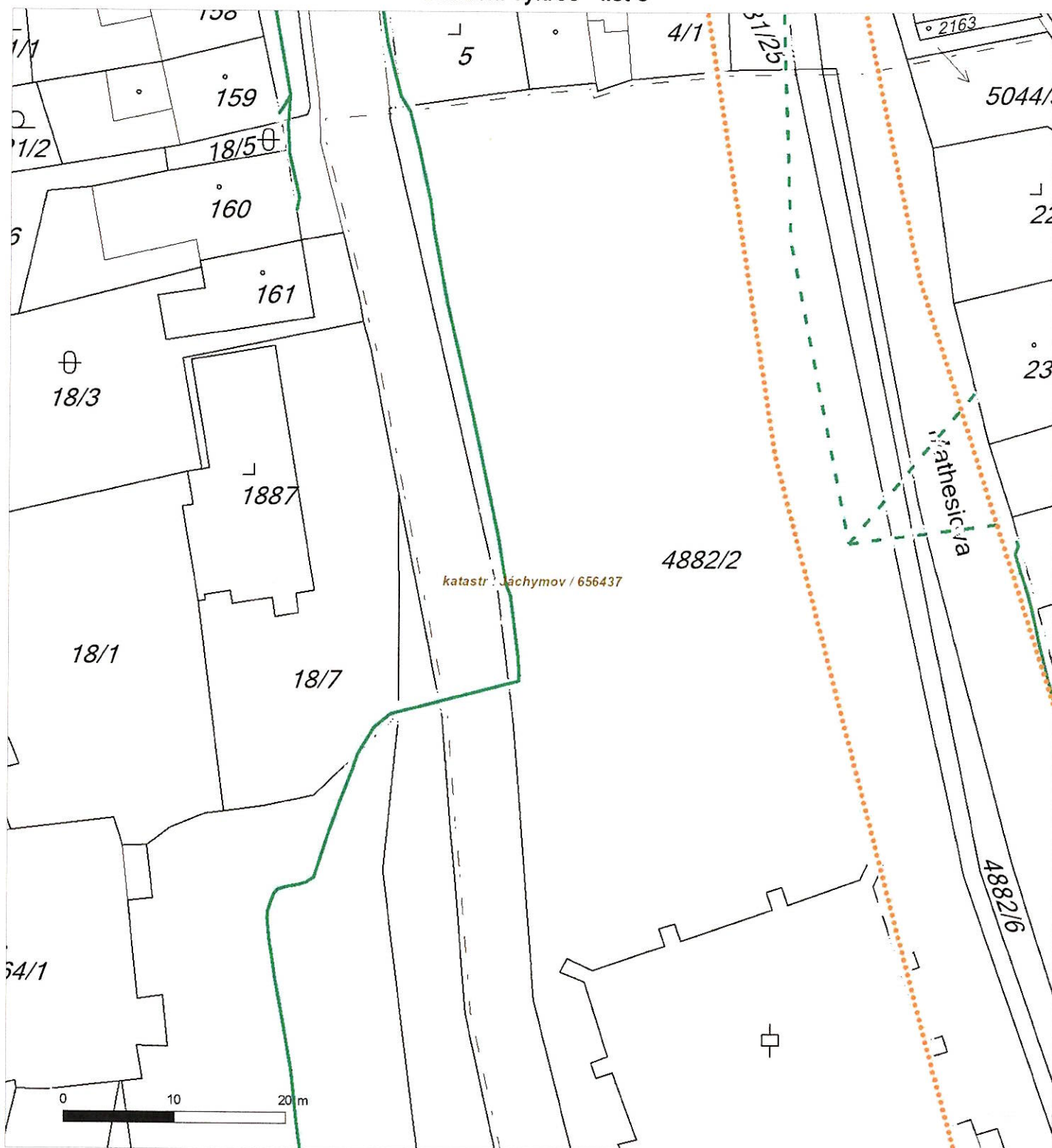


Není-li zobrazena katastrální mapa, zadejte žádost znovu. Katastrální mapa je generována prostřednictvím externí WMS služby, jejíž provoz nezajišťuje společnost ČEZ Distribuce, a. s.

Platí pouze se sdělením číslo 0101089841.

Zakreslené polohy zařízení v příloze jsou pouze informativní.

## Situační výkres - list 5



Není-li zobrazena katastrální mapa, zadejte žádost znovu. Katastrální mapa je generována prostřednictvím externí WMS služby, jejíž provoz nezajišťuje společnost ČEZ Distribuce, a. s.



Platí pouze se sdělením číslo 0101089841.

Zakreslené polohy zařízení v příloze jsou pouze informativní.

## Situační výkres - list 6

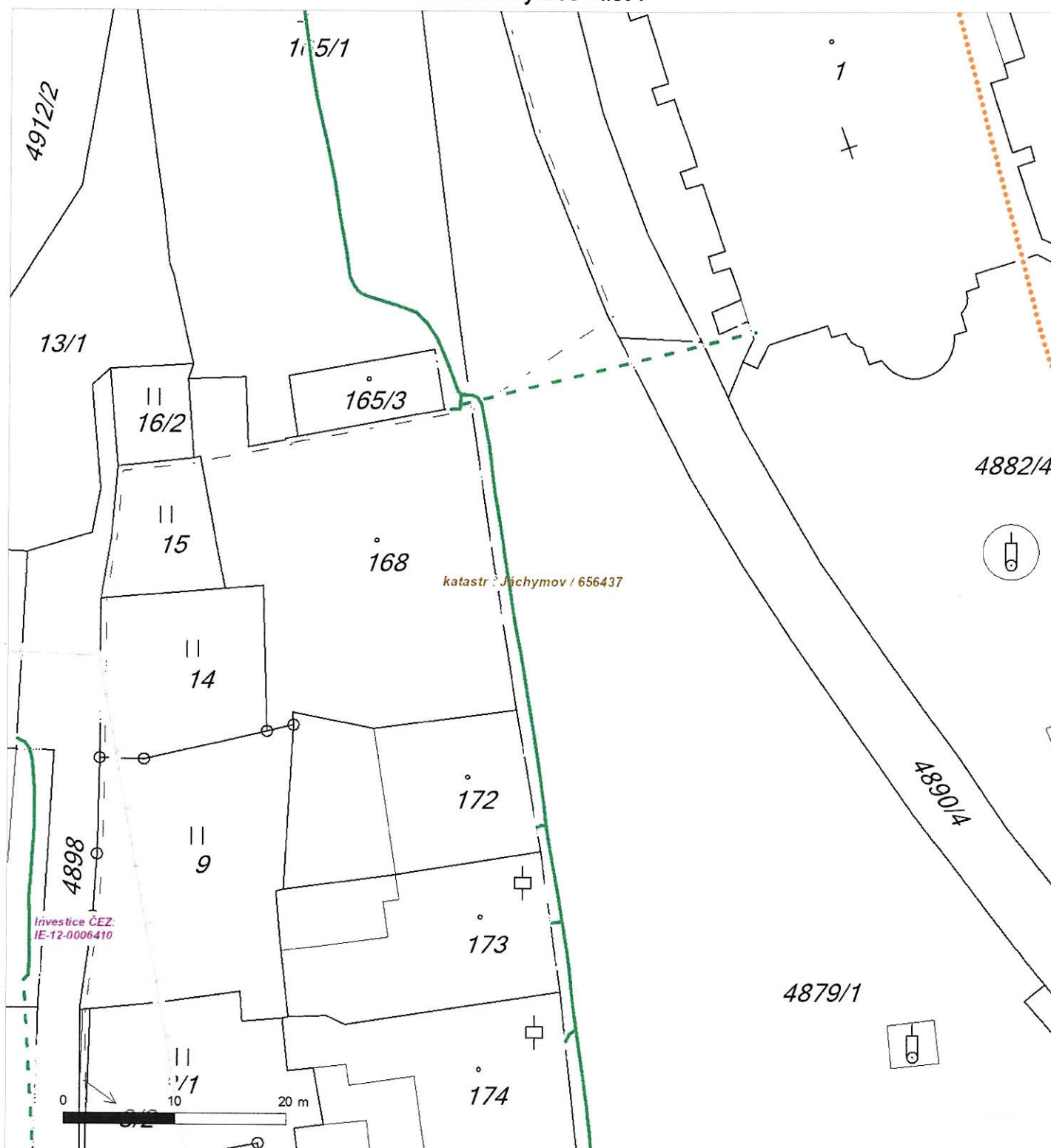


Není-li zobrazena katastrální mapa, zadejte žádost znovu. Katastrální mapa je generována prostřednictvím externí WMS služby, jejíž provoz nezajišťuje společnost ČEZ Distribuce, a. s.

Platí pouze se sdělením číslo 0101089841.

Zakreslené polohy zařízení v příloze jsou pouze informativní.

### Situační výkres - list 7



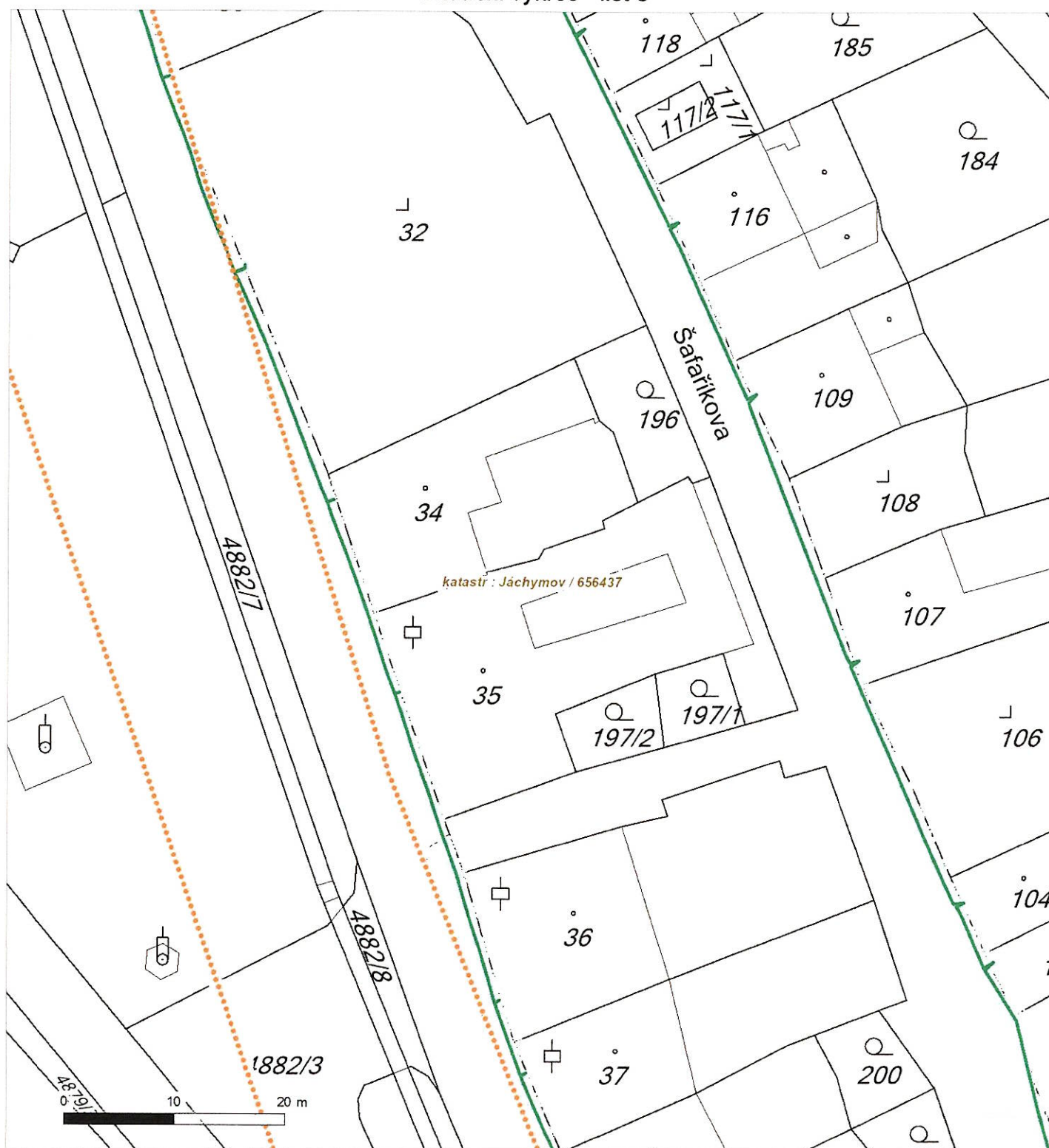
Není-li zobrazena katastrální mapa, zadejte žádost znovu. Katastrální mapa je generována prostřednictvím externí WMS služby, jejíž provoz nezajišťuje společnost ČEZ Distribuce, a. s.



Platí pouze se sdělením číslo 0101089841.

Zakreslené polohy zařízení v příloze jsou pouze informativní.

## Situační výkres - list 8



Není-li zobrazena katastrální mapa, zadejte žádost znovu. Katastrální mapa je generována prostřednictvím externí WMS služby, jejíž provoz nezajišťuje společnost ČEZ Distribuce, a. s.



Platí pouze se sdělením číslo 0101089841.

Zakreslené polohy zařízení v příloze jsou pouze informativní.

## Situační výkres - list 9



Není-li zobrazena katastrální mapa, zadejte žádost znovu. Katastrální mapa je generována prostřednictvím externí WMS služby, jejíž provoz nezajišťuje společnost ČEZ Distribuce, a. s.





---

ŽADATEL

KV engineering spol. s r.o.

---

NAŠE ZNAČKA  
0200893264

VYŘIZUJE / LINKA

VYŘÍZENO DNE  
04.04.2019

---

**Sdělení o existenci komunikačního vedení společnosti Telco Pro Services, a. s.**

Název akce: VT Jáchymovský potok - oprava zakrytého profilu

Účel: Ohlášení stavby

Vážený zákazníku,  
dovolujeme si reagovat na Vaši žádost číslo 0200893264 ze dne 04.04.2019, která se týkala sdělení o existenci komunikačního zařízení na Vámi určeném zájmovém území.

Dle vědomí společnosti Telco Pro Services, a. s., se na Vámi vymezeném zájmovém území:  
**nenachází komunikační zařízení v majetku společnosti Telco Pro Services, a. s.**

Zároveň si Vás dovoluujeme upozornit, že není vyloučeno, že se ve Vámi vymezeném zájmovém území nachází jiné zařízení, které není v majetku společnosti Telco Pro Services, a. s.

Toto sdělení je platné do 04.04.2020.

V souvislosti s výše uvedeným si Vás dovoluujeme upozornit, že sdělení o existenci či neexistenci sítí představuje skutečnosti tvořící obchodní tajemství společnosti Telco Pro Services, a. s. Poskytnuté informace jsou dále také důvěrnými informacemi společnosti Telco Pro Services, a. s. Z výše uvedených důvodů si Vás proto společnost Telco Pro Services, a. s., dovoluje upozornit, že s poskytnutými informacemi je potřeba nakládat dle platných právních předpisů, v opačném případě se vystavujete postihu ve smyslu platné právní úpravy. V této souvislosti si Vás dovoluujeme rovněž upozornit, že požadované informace nesmí být předány, sděleny, využity, zpřístupněny, či jiným způsobem postoupeny na jakoukoli třetí osobu bez předchozího prokazatelného souhlasu společnosti Telco Pro Services, a. s. Informace o existenci sítí mohou být využity pouze pro účel, pro který byly vyžádány.

S pozdravem

**Telco Pro Services, a. s.**

Praha, Praha 4  
Duhová 1531/3  
PSČ 140 00  
IČ: 29148278

**Přílohy**

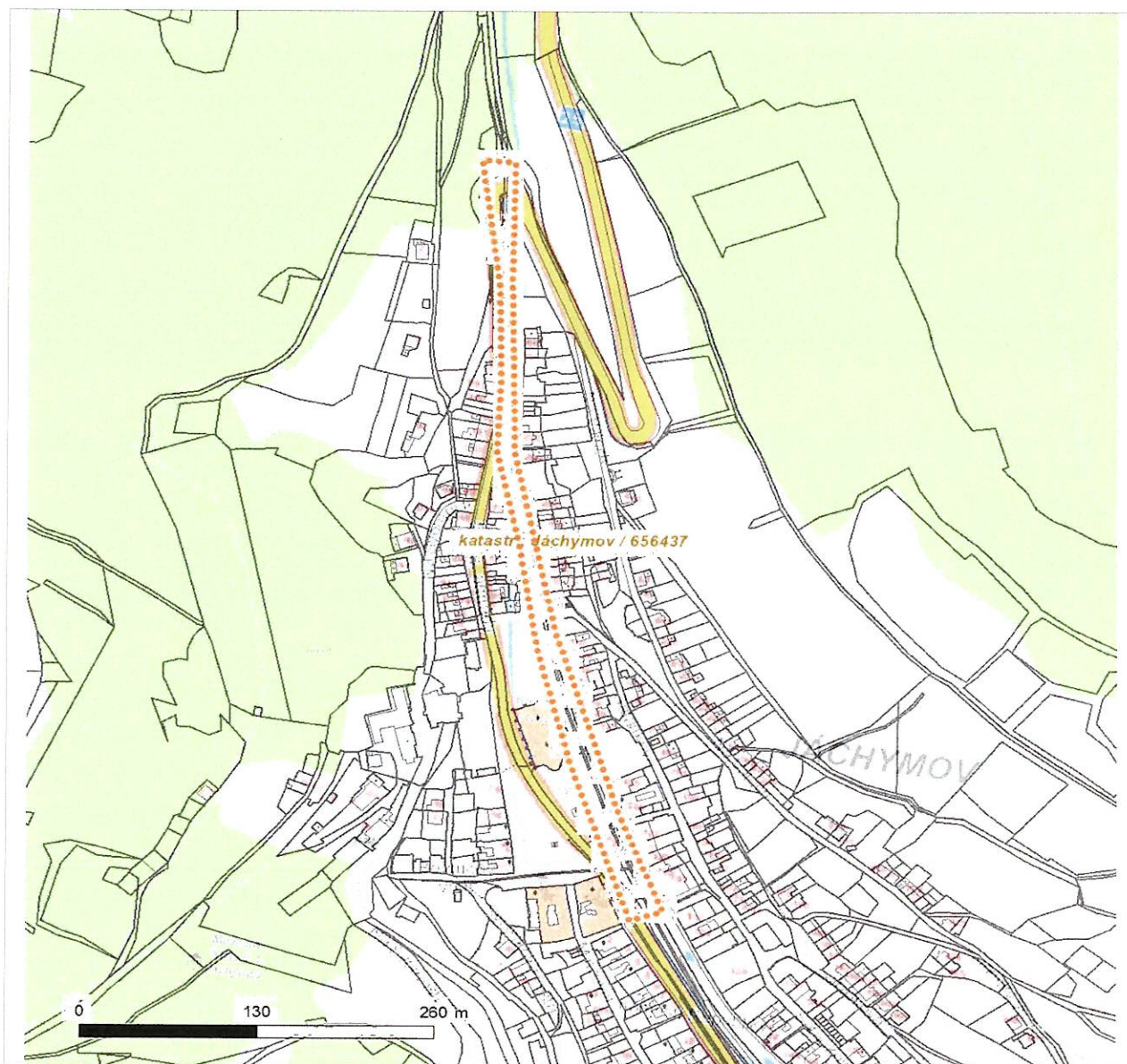
Situační výkres zájmového území



Platí pouze se sdělením číslo 0200893264.

Zakreslené polohy zařízení v příloze jsou pouze informativní.

### Situační výkres zájmového území



#### LEGENDA

- |                                 |                               |
|---------------------------------|-------------------------------|
| ■ ■ ■ Nadzemní optické vedení   | — Radioreléový spoj vzduch    |
| — Podzemní optické vedení       | --- Zájmové území             |
| ■ ■ ■ Nadzemní metalické vedení | — Hranice katastrálního území |
| — Podzemní metalické vedení     |                               |





---

ŽADATEL

KV engineering spol. s r.o.

---

NAŠE ZNAČKA  
0200893266

VYŘIZUJE / LINKA

VYŘÍZENO DNE  
04.04.2019

---

**Sdělení o existenci komunikačního vedení společnosti Telco Pro Services, a. s.**

Název akce: VT Jáchymovský potok - oprava zakrytého profilu

Účel: Ohlášení stavby

Vážený zákazníku,  
dovolujeme si reagovat na Vaši žádost číslo 0200893266 ze dne 04.04.2019, která se týkala sdělení o existenci komunikačního zařízení na Vámi určeném zájmovém území.

Dle vědomí společnosti Telco Pro Services, a. s., se na Vámi vymezeném zájmovém území:  
**nenachází komunikační zařízení v majetku společnosti Telco Pro Services, a. s.**

Zároveň si Vás dovoluujeme upozornit, že není vyloučeno, že se ve Vámi vymezeném zájmovém území nachází jiné zařízení, které není v majetku společnosti Telco Pro Services, a. s.

Toto sdělení je platné do 04.04.2020.

V souvislosti s výše uvedeným si Vás dovoluujeme upozornit, že sdělení o existenci či neexistenci sítí představuje skutečnosti tvořící obchodní tajemství společnosti Telco Pro Services, a. s. Poskytnuté informace jsou dále také důvěrnými informacemi společnosti Telco Pro Services, a. s. Z výše uvedených důvodů si Vás proto společnost Telco Pro Services, a. s., dovoluje upozornit, že s poskytnutými informacemi je potřeba nakládat dle platných právních předpisů, v opačném případě se vystavujete postihu ve smyslu platné právní úpravy. V této souvislosti si Vás dovoluujeme rovněž upozornit, že požadované informace nesmí být předány, sděleny, využity, zpřístupněny, či jiným způsobem postoupeny na jakoukoli třetí osobu bez předchozího prokazatelného souhlasu společnosti Telco Pro Services, a. s. Informace o existenci sítí mohou být využity pouze pro účel, pro který byly vyžádány.

S pozdravem

**Telco Pro Services, a. s.**

Praha, Praha 4  
Duhová 1531/3  
PSČ 140 00  
IČ: 29148278

**Přílohy**

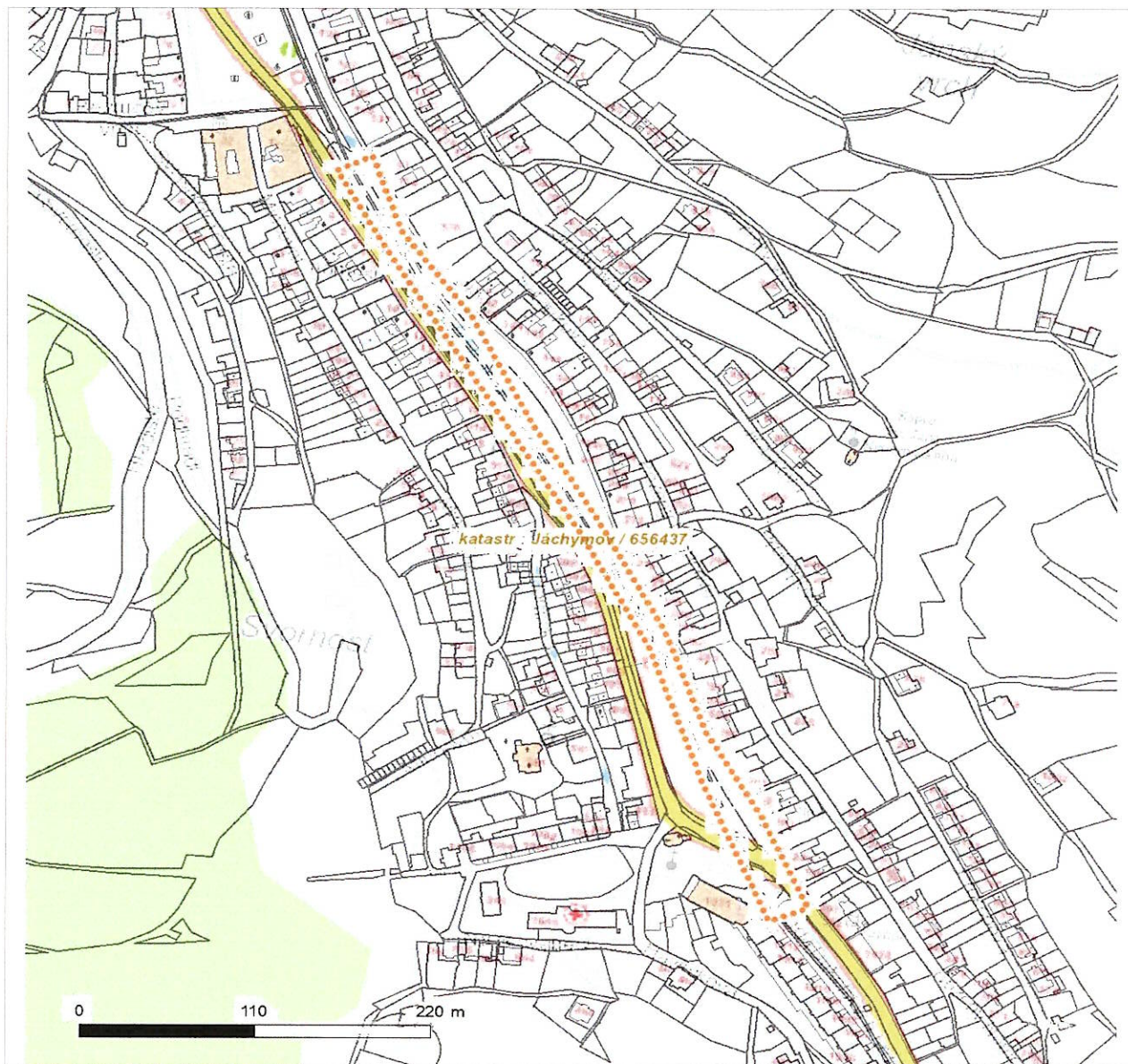
Situační výkres zájmového území



Platí pouze se sdělením číslo 0200893266.

Zakreslené polohy zařízení v příloze jsou pouze informativní.

### Situační výkres zájmového území



#### LEGENDA

- |                                 |                                |
|---------------------------------|--------------------------------|
| ■ ■ ■ Nadzemní optické vedení   | ■ ■ ■ Radioreléový spoj vzduch |
| — Podzemní optické vedení       | ● ● ● ● ● Zájmové území        |
| ■ ■ ■ Nadzemní metalické vedení | — Hranice katastrálního území  |
| — Podzemní metalické vedení     |                                |





---

ŽADATEL

KV engineering spol. s r.o.

---

NAŠE ZNAČKA  
0200893273

VYŘIZUJE / LINKA

VYŘÍZENO DNE  
04.04.2019

---

**Sdělení o existenci komunikačního vedení společnosti Telco Pro Services, a. s.**

Název akce: VT Jáchymovský potok - oprava zakrytého profilu

Účel: Ohlášení stavby

Vážený zákazníku,  
dovolujeme si reagovat na Vaši žádost číslo 0200893273 ze dne 04.04.2019, která se týkala sdělení o existenci komunikačního zařízení na Vámi určeném zájmovém území.

Dle vědomí společnosti Telco Pro Services, a. s., se na Vámi vymezeném zájmovém území:  
**nenachází komunikační zařízení v majetku společnosti Telco Pro Services, a. s.**

Zároveň si Vás dovoluujeme upozornit, že není vyloučeno, že se ve Vámi vymezeném zájmovém území nachází jiné zařízení, které není v majetku společnosti Telco Pro Services, a. s.

Toto sdělení je platné do 04.04.2020.

V souvislosti s výše uvedeným si Vás dovoluujeme upozornit, že sdělení o existenci či neexistenci sítí představuje skutečnosti tvořící obchodní tajemství společnosti Telco Pro Services, a. s. Poskytnuté informace jsou dále také důvěrnými informacemi společnosti Telco Pro Services, a. s. Z výše uvedených důvodů si Vás proto společnost Telco Pro Services, a. s., dovoluje upozornit, že s poskytnutými informacemi je potřeba nakládat dle platných právních předpisů, v opačném případě se vystavujete postihu ve smyslu platné právní úpravy. V této souvislosti si Vás dovoluujeme rovněž upozornit, že požadované informace nesmí být předány, sděleny, využity, zpřístupněny, či jiným způsobem postoupeny na jakoukoli třetí osobu bez předchozího prokazatelného souhlasu společnosti Telco Pro Services, a. s. Informace o existenci sítí mohou být využity pouze pro účel, pro který byly vyžádány.

S pozdravem

**Telco Pro Services, a. s.**

Praha, Praha 4  
Duhová 1531/3  
PSČ 140 00  
IČ: 29148278

**Přílohy**

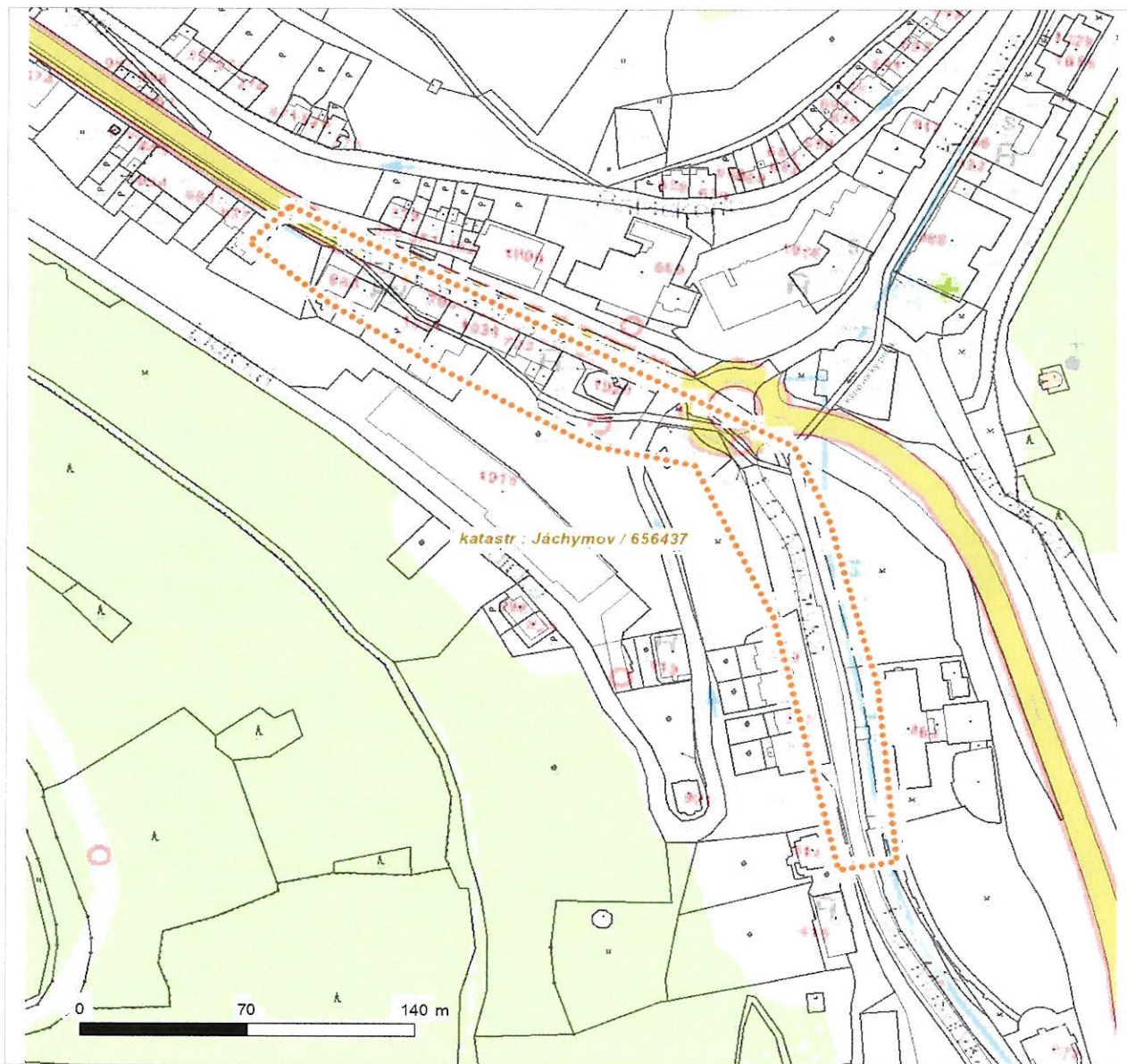
Situační výkres zájmového území



Platí pouze se sdělením číslo 0200893273.

Zakreslené polohy zařízení v příloze jsou pouze informativní.

### Situační výkres zájmového území



#### LEGENDA

- |                                     |                                       |
|-------------------------------------|---------------------------------------|
| ■ ■ ■ ■ ■ Nadzemní optické vedení   | ■ ■ ■ ■ ■ Radioreléový spoj vzduch    |
| — — — — — Podzemní optické vedení   | ● ● ● ● ● Zájmové území               |
| - - - - - Nadzemní metalické vedení | ▬ ▬ ▬ ▬ ▬ Hranice katastrálního území |
| — — — — — Podzemní metalické vedení |                                       |





---

ŽADATEL

KV engineering spol. s r.o.

---

NAŠE ZNAČKA  
0200893341

VYŘIZUJE / LINKA

VYŘÍZENO DNE  
04.04.2019

---

**Sdělení o existenci komunikačního vedení společnosti Telco Pro Services, a. s.**

Název akce: VT Jáchymovský potok - oprava zakrytého profilu

Účel: Ohlášení stavby

Vážený zákazníku,  
dovolujeme si reagovat na Vaši žádost číslo 0200893341 ze dne 04.04.2019, která se týkala sdělení o existenci komunikačního zařízení na Vámi určeném zájmovém území.

Dle vědomí společnosti Telco Pro Services, a. s., se na Vámi vymezeném zájmovém území:  
**nenachází komunikační zařízení v majetku společnosti Telco Pro Services, a. s.**

Zároveň si Vás dovoluujeme upozornit, že není vyloučeno, že se ve Vámi vymezeném zájmovém území nachází jiné zařízení, které není v majetku společnosti Telco Pro Services, a. s.

Toto sdělení je platné do 04.04.2020.

V souvislosti s výše uvedeným si Vás dovoluujeme upozornit, že sdělení o existenci či neexistenci sítí představuje skutečnosti tvořící obchodní tajemství společnosti Telco Pro Services, a. s. Poskytnuté informace jsou dále také důvěrnými informacemi společnosti Telco Pro Services, a. s. Z výše uvedených důvodů si Vás proto společnost Telco Pro Services, a. s., dovoluje upozornit, že s poskytnutými informacemi je potřeba nakládat dle platných právních předpisů, v opačném případě se vystavujete postihu ve smyslu platné právní úpravy. V této souvislosti si Vás dovoluujeme rovněž upozornit, že požadované informace nesmí být předány, sděleny, využity, zpřístupněny, či jiným způsobem postoupeny na jakoukoli třetí osobu bez předchozího prokazatelného souhlasu společnosti Telco Pro Services, a. s. Informace o existenci sítí mohou být využity pouze pro účel, pro který byly vyžádány.

S pozdravem

**Telco Pro Services, a. s.**

Praha, Praha 4  
Duhová 1531/3  
PSČ 140 00  
IČ: 29148278

**Přílohy**

Situační výkres zájmového území



Platí pouze se sdělením číslo 0200893341.

Zakreslené polohy zařízení v příloze jsou pouze informativní.

### Situační výkres zájmového území



#### LEGENDA

- |                                     |                                    |
|-------------------------------------|------------------------------------|
| — — — — — Nadzemní optické vedení   | — — — — — Radioreléový spoj vzduch |
| ————— Podzemní optické vedení       | ..... Zájmové území                |
| - - - - - Nadzemní metalické vedení | ===== Hranice katastrálního území  |
| ————— Podzemní metalické vedení     |                                    |





---

ŽADATEL

KV engineering spol. s r.o.

---

NAŠE ZNAČKA  
0700033671

VYŘIZUJE / LINKA

VYŘÍZENO DNE  
04.04.2019

---

**Sdělení o existenci komunikačního vedení společnosti ČEZ ICT Services, a. s.**

Název akce: VT Jáchymovský potok - oprava zakrytého profilu

Účel: **Ohlášení stavby**

Vážený zákazníku,  
dovolujeme si reagovat na Vaši žádost číslo 0700033671 ze dne 04.04.2019, která se týkala sdělení o existenci komunikačního zařízení na Vámi určeném zájmovém území.

Dle vědomí společnosti ČEZ ICT Services, a. s., se na Vámi vymezeném zájmovém území:  
**nenachází komunikační zařízení v majetku společnosti ČEZ ICT Services, a. s.**

Zároveň si Vás dovoluujeme upozornit, že není vyloučeno, že se ve Vámi vymezeném zájmovém území nachází jiné zařízení, které není v majetku společnosti ČEZ ICT Services, a. s.

Toto sdělení je platné do 04.04.2020.

V souvislosti s výše uvedeným si Vás dovoluujeme upozornit, že sdělení o existenci či neexistenci sítí představuje skutečnosti tvořící obchodní tajemství společnosti ČEZ ICT Services, a. s. Poskytnuté informace jsou dále také důvěrnými informacemi společnosti ČEZ ICT Services, a. s. Z výše uvedených důvodů si Vás proto společnost ČEZ ICT Services, a. s., dovoluje upozornit, že s poskytnutými informacemi je potřeba nakládat dle platných právních předpisů, v opačném případě se vystavujete postihu ve smyslu platné právní úpravy. V této souvislosti si Vás dovoluujeme rovněž upozornit, že požadované informace nesmí být předány, sděleny, využity, zpřístupněny, či jiným způsobem postoupeny na jakoukoli třetí osobu bez předchozího prokazatelného souhlasu společnosti ČEZ ICT Services, a. s. Informace o existenci sítí mohou být využity pouze pro účel, pro který byly vyžádány.

**ČEZ ICT Services, a. s.**

Praha, Praha 4  
Duhová 1531/3  
PSČ 140 53  
IČ: 26470411

**Přílohy**

Situační výkres zájmového území







---

ŽADATEL

KV engineering spol. s r.o.

---

NAŠE ZNAČKA  
0700033664

VYŘIZUJE / LINKA

VYŘÍZENO DNE  
04.04.2019

---

**Sdělení o existenci komunikačního vedení společnosti ČEZ ICT Services, a. s.**

Název akce: VT Jáchymovský potok - oprava zakrytého profilu

Účel: **Ohlášení stavby**

Vážený zákazníku,  
dovolujeme si reagovat na Vaši žádost číslo 0700033664 ze dne 04.04.2019, která se týkala sdělení o existenci komunikačního zařízení na Vámi určeném zájmovém území.

Dle vědomí společnosti ČEZ ICT Services, a. s., se na Vámi vymezeném zájmovém území:  
**nenachází komunikační zařízení v majetku společnosti ČEZ ICT Services, a. s.**

Zároveň si Vás dovolujeme upozornit, že není vyloučeno, že se ve Vámi vymezeném zájmovém území nachází jiné zařízení, které není v majetku společnosti ČEZ ICT Services, a. s.

Toto sdělení je platné do 04.04.2020.

V souvislosti s výše uvedeným si Vás dovolujeme upozornit, že sdělení o existenci či neexistenci sítí představuje skutečnosti tvořící obchodní tajemství společnosti ČEZ ICT Services, a. s. Poskytnuté informace jsou dále také důvěrnými informacemi společnosti ČEZ ICT Services, a. s. Z výše uvedených důvodů si Vás proto společnost ČEZ ICT Services, a. s., dovoluje upozornit, že s poskytnutými informacemi je potřeba nakládat dle platných právních předpisů, v opačném případě se vystavujete postihu ve smyslu platné právní úpravy. V této souvislosti si Vás dovolujeme rovněž upozornit, že požadované informace nesmí být předány, sděleny, využity, zpřístupněny, či jiným způsobem postoupeny na jakoukoli třetí osobu bez předchozího prokazatelného souhlasu společnosti ČEZ ICT Services, a. s. Informace o existenci sítí mohou být využity pouze pro účel, pro který byly vyžádány.

**ČEZ ICT Services, a. s.**

Praha, Praha 4  
Duhová 1531/3  
PSČ 140 53  
IČ: 26470411

**Přílohy**

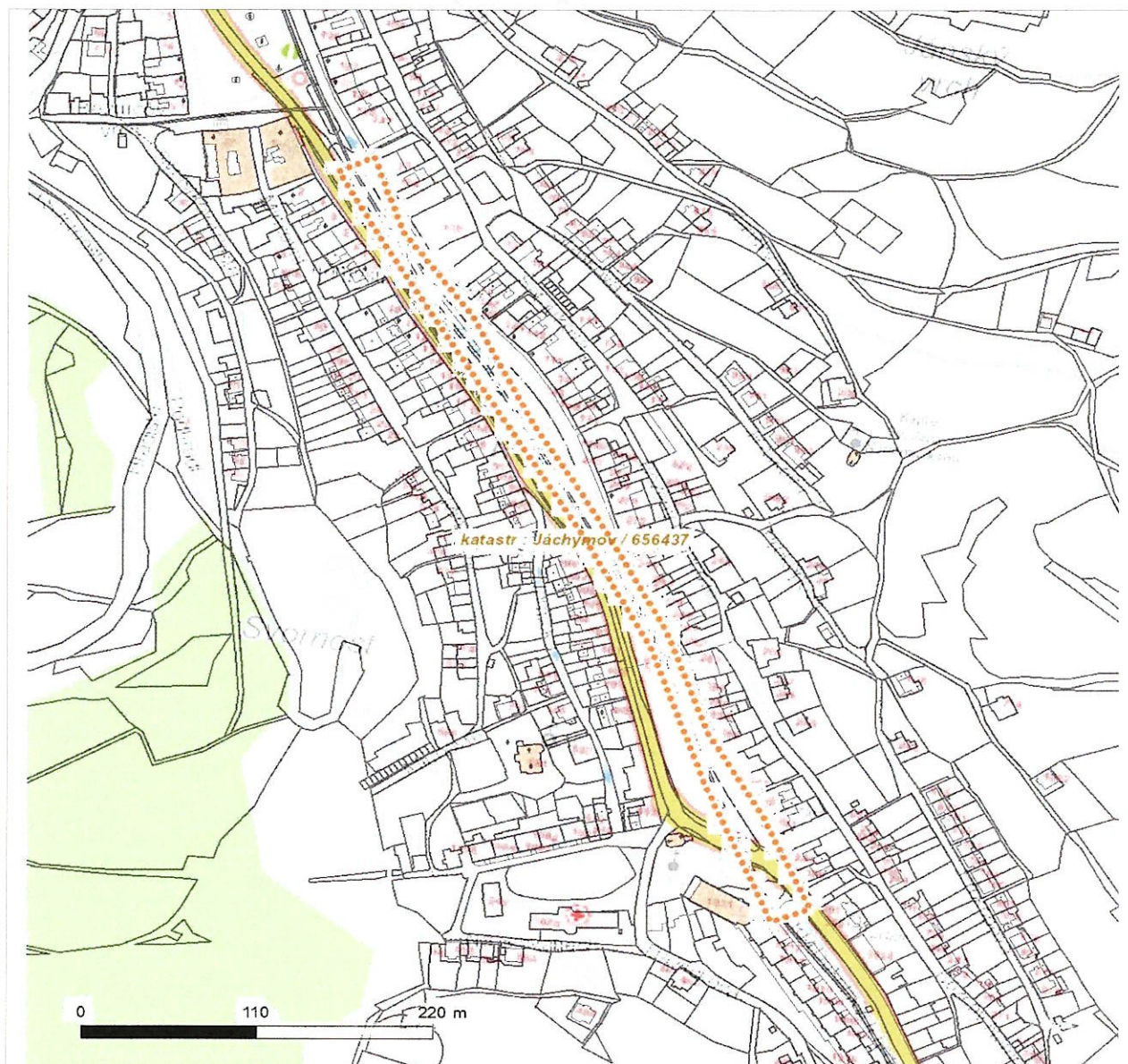
Situační výkres zájmového území



Platí pouze se sdělením číslo 0700033664.

Zakreslené polohy zařízení v příloze jsou pouze informativní.

### Situační výkres zájmového území



#### LEGENDA

- |                                     |                                    |
|-------------------------------------|------------------------------------|
| ■ ■ ■ ■ ■ Nadzemní optické vedení   | ■ ■ ■ ■ ■ Radioreléový spoj vzduch |
| — Podzemní optické vedení           | ..... Zájmové území                |
| ■ ■ ■ ■ ■ Nadzemní metalické vedení | — Hranice katastrálního území      |
| — Podzemní metalické vedení         |                                    |





---

ŽADATEL

KV engineering spol. s r.o.

---

NAŠE ZNAČKA  
0700033662

VYŘIZUJE / LINKA

VYŘÍZENO DNE  
04.04.2019

---

**Sdělení o existenci komunikačního vedení společnosti ČEZ ICT Services, a. s.**

Název akce: VT Jáchymovský potok - oprava zakrytého profilu

Účel: Ohlášení stavby

Vážený zákazníku,  
dovolujeme si reagovat na Vaši žádost číslo 0700033662 ze dne 04.04.2019, která se týkala sdělení o existenci komunikačního zařízení na Vámi určeném zájmovém území.

Dle vědomí společnosti ČEZ ICT Services, a. s., se na Vámi vymezeném zájmovém území:  
**nenachází komunikační zařízení v majetku společnosti ČEZ ICT Services, a. s.**

Zároveň si Vás dovoluujeme upozornit, že není vyloučeno, že se ve Vámi vymezeném zájmovém území nachází jiné zařízení, které není v majetku společnosti ČEZ ICT Services, a. s.

Toto sdělení je platné do 04.04.2020.

V souvislosti s výše uvedeným si Vás dovoluujeme upozornit, že sdělení o existenci či neexistenci sítí představuje skutečnosti tvořící obchodní tajemství společnosti ČEZ ICT Services, a. s. Poskytnuté informace jsou dále také důvěrnými informacemi společnosti ČEZ ICT Services, a. s. Z výše uvedených důvodů si Vás proto společnost ČEZ ICT Services, a. s., dovoluje upozornit, že s poskytnutými informacemi je potřeba nakládat dle platných právních předpisů, v opačném případě se vystavujete postihu ve smyslu platné právní úpravy. V této souvislosti si Vás dovoluujeme rovněž upozornit, že požadované informace nesmí být předány, sděleny, využity, zpřístupněny, či jiným způsobem postoupeny na jakoukoli třetí osobu bez předchozího prokazatelného souhlasu společnosti ČEZ ICT Services, a. s. Informace o existenci sítí mohou být využity pouze pro účel, pro který byly vyžádány.

**ČEZ ICT Services, a. s.**

Praha, Praha 4  
Duhová 1531/3  
PSČ 140 53  
IČ: 26470411

**Přílohy**

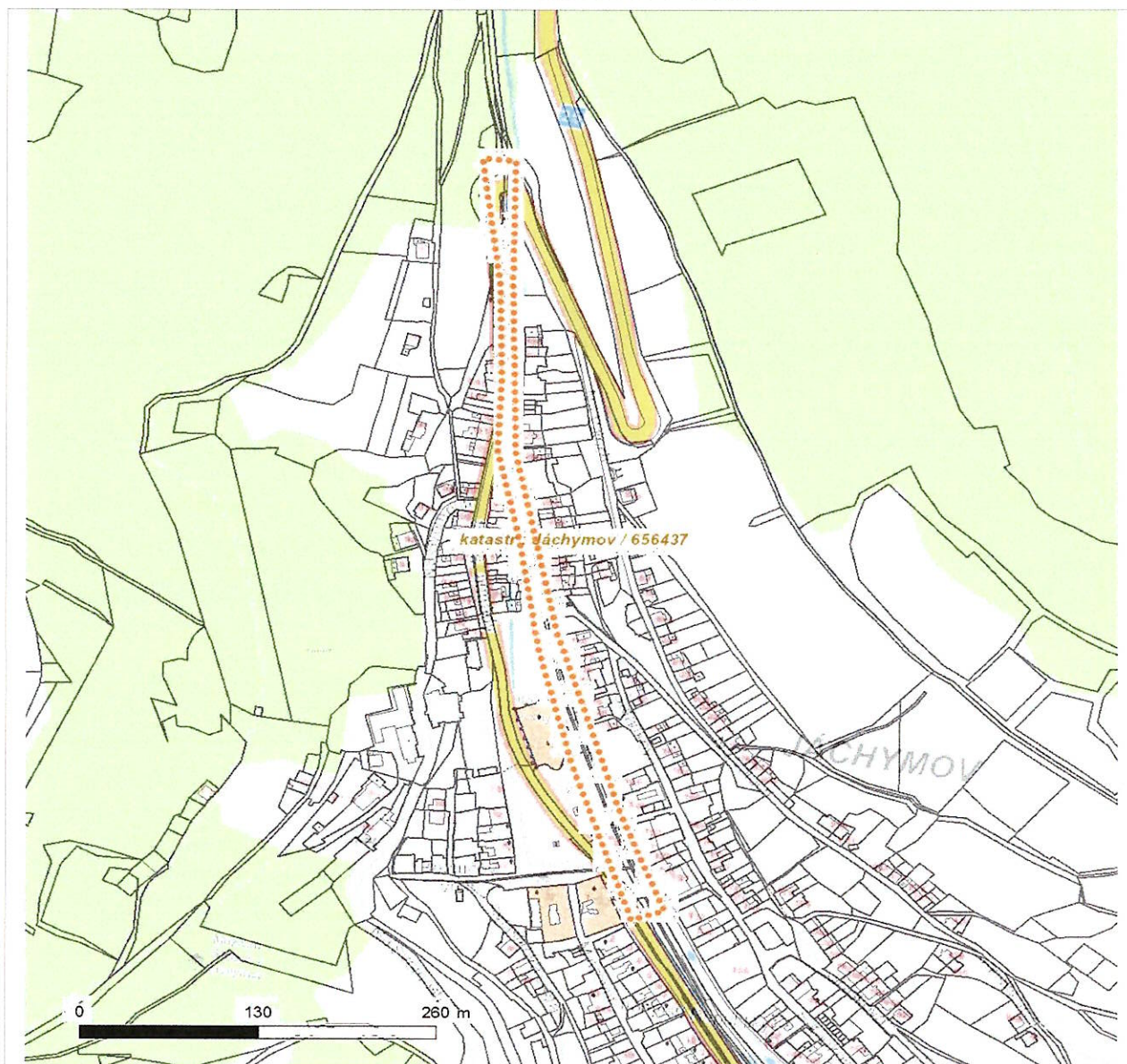
Situační výkres zájmového území



Platí pouze se sdělením číslo 0700033662.

Zakreslené polohy zařízení v příloze jsou pouze informativní.

### Situační výkres zájmového území



#### LEGENDA

- |           |                           |           |                             |
|-----------|---------------------------|-----------|-----------------------------|
| — — — — — | Nadzemní optické vedení   | — — — — — | Radioreléový spoj vzduch    |
| —————     | Podzemní optické vedení   | .....     | Zájmové území               |
| - - - - - | Nadzemní metalické vedení | =====     | Hranice katastrálního území |
| —————     | Podzemní metalické vedení |           |                             |





---

ŽADATEL

KV engineering spol. s r.o.

---

NAŠE ZNAČKA  
0700033672

VYŘIZUJE / LINKA

VYŘÍZENO DNE  
04.04.2019

---

**Sdělení o existenci komunikačního vedení společnosti ČEZ ICT Services, a. s.**

Název akce: VT Jáchymovský potok - oprava zakrytého profilu

Účel: Ohlášení stavby

Vážený zákazníku,  
dovolujeme si reagovat na Vaši žádost číslo 0700033672 ze dne 04.04.2019, která se týkala sdělení o existenci komunikačního zařízení na Vámi určeném zájmovém území.

Dle vědomí společnosti ČEZ ICT Services, a. s., se na Vámi vymezeném zájmovém území:  
**nenachází komunikační zařízení v majetku společnosti ČEZ ICT Services, a. s.**

Zároveň si Vás dovoluujeme upozornit, že není vyloučeno, že se ve Vámi vymezeném zájmovém území nachází jiné zařízení, které není v majetku společnosti ČEZ ICT Services, a. s.

Toto sdělení je platné do 04.04.2020.

V souvislosti s výše uvedeným si Vás dovoluujeme upozornit, že sdělení o existenci či neexistenci sítí představuje skutečnosti tvořící obchodní tajemství společnosti ČEZ ICT Services, a. s. Poskytnuté informace jsou dále také důvěrnými informacemi společnosti ČEZ ICT Services, a. s. Z výše uvedených důvodů si Vás proto společnost ČEZ ICT Services, a. s., dovoluje upozornit, že s poskytnutými informacemi je potřeba nakládat dle platných právních předpisů, v opačném případě se vystavujete postihu ve smyslu platné právní úpravy. V této souvislosti si Vás dovoluujeme rovněž upozornit, že požadované informace nesmí být předány, sděleny, využity, zpřístupněny, či jiným způsobem postoupeny na jakoukoli třetí osobu bez předchozího prokazatelného souhlasu společnosti ČEZ ICT Services, a. s. Informace o existenci sítí mohou být využity pouze pro účel, pro který byly vyžádány.

**ČEZ ICT Services, a. s.**

Praha, Praha 4  
Duhová 1531/3  
PSČ 140 53  
IČ: 26470411

**Přílohy**

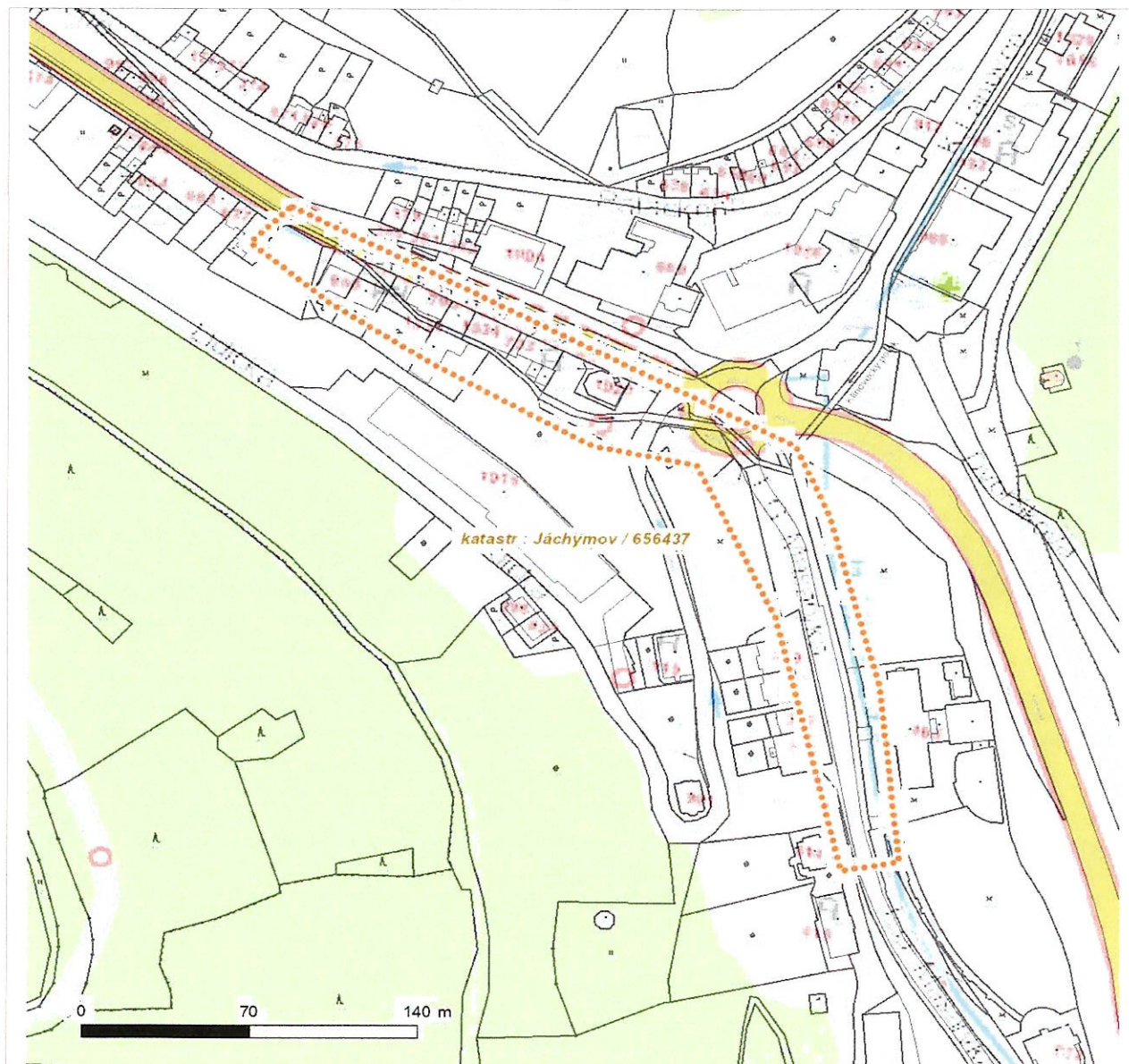
Situační výkres zájmového území



Platí pouze se sdělením číslo 0700033672.

Zakreslené polohy zařízení v příloze jsou pouze informativní.

### Situační výkres zájmového území



#### LEGENDA

- |           |                           |           |                             |
|-----------|---------------------------|-----------|-----------------------------|
| — — — — — | Nadzemní optické vedení   | — — — — — | Radioreléový spoj vzduch    |
| —————     | Podzemní optické vedení   | .....     | Zájmové území               |
| - - - - - | Nadzemní metalické vedení | =====     | Hranice katastrálního území |
| —————     | Podzemní metalické vedení |           |                             |



**VYJÁDŘENÍ O EXISTENCI SÍTĚ ELEKTRONICKÝCH KOMUNIKACÍ  
společnosti Česká telekomunikační infrastruktura a.s.  
(„Vyjádření“)**

**A VŠEOBECNÉ PODMÍNKY OCHRANY SÍTĚ ELEKTRONICKÝCH KOMUNIKACÍ  
společnosti Česká telekomunikační infrastruktura a.s.  
(„Všeobecné podmínky ochrany SEK“)**

toto Vyjádření a Všeobecné podmínky ochrany SEK je vydané dle ustanovení § 101 zákona č. 127/2005 Sb., o elektronických komunikacích a o změně některých souvisejících zákonů, v platném znění („Zákon o elektronických komunikacích“), a dle ustanovení § 161 zákona č. 183/2006 Sb., o územním plánování a stavebním řádu, v platném znění („Stavební zákon“), a dle příslušných ustanovení zákona č. 89/2012 Sb., občanského zákoníku, v platném znění („Občanský zákoník“)

Číslo jednací: 631739/18

Číslo žádosti: 0118 171 974 („Žádost“)

Název akce („Stavba“)	VT Jáchymovský potok - oprava zakrytého profilu	
Důvod vydání Vyjádření („Důvod vyjádření“)	Stavební řízení	
Žadatel	KV engineering spol. s r.o.	
Stavebník	Povodí Ohře, s.p.	
Zájmové území	Okres	Karlovy Vary
	Obec	Jáchymov
	Kat. území / č. parcely	Jáchymov
Platnost Vyjádření	5. 6. 2020 („Den konce platnosti Vyjádření“)	

Žadatel Žádostí určil a vyznačil Zájmové území, jakož i určil Důvod Vyjádření.

Na základě určení a vyznačení Zájmového území Žadatelem a na základě určení Důvodu Vyjádření vydává společnost Česká telekomunikační infrastruktura a.s. následující Vyjádření:

**Dojde ke střetu** se sítí elektronických komunikací (dále jen „SEK“) společnosti **Česká telekomunikační infrastruktura a.s.**

- (I) Na Žadatelem určeném a vyznačeném Zájmovém území se vyskytuje SEK společnosti Česká telekomunikační infrastruktura a.s.;
- (II) Společnost Česká telekomunikační infrastruktura a.s. **za podmínky splnění bodu (III)** tohoto Vyjádření **souhlasí**, aby Stavebník a/nebo Žadatel, je-li Stavebníkem v Zájmovém území vyznačeném v Žádosti, provedl Stavbu a/nebo činnosti povolené příslušným správním rozhodnutím vydaným dle Stavebního zákona;
- (III) Stavebník a/nebo Žadatel, je-li Stavebníkem je povinen řídit se Všeobecnými podmínkami ochrany SEK, které jsou nedílnou součástí Vyjádření;
- (IV) Pro případ, že bude nezbytné přeložení SEK, zajistí vždy takové přeložení SEK její vlastník, společnost Česká telekomunikační infrastruktura a.s. Stavebník, který vyvolal překládku SEK je dle ustanovení § 104 odst. 17 Zákona o elektronických komunikacích povinen uhradit společnosti Česká telekomunikační infrastruktura a.s. veškeré náklady na nezbytné úpravy dotčeného úseku SEK, a to na úrovni stávajícího technického řešení;
- (V) Pro účely přeložení SEK dle bodu (IV) tohoto Vyjádření je Stavebník povinen uzavřít se společností Česká telekomunikační infrastruktura a.s. Smlouvu o realizaci překládky SEK.

Číslo jednací: 631739/18

Číslo žádosti: 0118 171 974

Vyjádření je platné pouze pro Zájmové území určené a vyznačené Žadatelem, jakož i pro Důvod Vyjádření stanovený a určený Žadatelem v Žádosti.

Vyjádření pozbývá platnosti i) v Den konce platnosti Vyjádření, ii) změnou rozsahu Zájmového území či změnou Důvodu Vyjádření uvedeného v Žádosti a/nebo iii) jakýmkoliv porušením kterékoliv povinnosti stanovené Všeobecnými podmínkami ochrany SEK, to vše v závislosti na tom, která ze skutečností rozhodná pro pozbytí platnosti Vyjádření nastane nejdříve.

Společnost Česká telekomunikační infrastruktura a.s. vydáním tohoto Vyjádření poskytla Žadateli pro Žadatelem určené a vyznačené Zájmové území veškeré informace o SEK dostupné společnosti Česká telekomunikační infrastruktura a.s. ke dni podání Žádosti.

V případě dotazů k Vyjádření kontaktujte prosím asistenční linku 238 461 111.

**Přílohami Vyjádření jsou:**

- *Všeobecné podmínky ochrany SEK*
- *Informace k vytýčení SEK ve vlastnictví společnosti Česká telekomunikační infrastruktura a.s.*
- *Situační výkres (obsahuje Zájmové území určené a vyznačené Žadatelem a výřezy účelové mapy SEK)*

Vyjádření vydala společnost **Česká telekomunikační infrastruktura a.s.** dne: 5. 6. 2018.

  
Česká telekomunikační infrastruktura a.s.  
Olšanská 2681/6  
130 00 Praha 3  
DIČ: CZ04084063  




Číslo jednací: 631739/18

Číslo žádosti: 0118 171 974

**VŠEOBECNÉ PODMÍNKY OCHRANY SÍTĚ ELEKTRONICKÝCH KOMUNIKACÍ společnosti Česká telekomunikační infrastruktura a.s.**

**1. PLATNOST VŠEOBECNÝCH PODMÍNEK**

- i) Tyto Všeobecné i podmínky ochrany sítě elektronických komunikací (dále jen „VPOSEK“) tvoří součást Vyjádření (jak je tento pojem definován níže v článku 2 VPOSEK).
- ii) V případě rozporu mezi Vyjádřením a těmito VPOSEK mají přednost ustanovení Vyjádření, pokud není těmito VPOSEK stanoveno jinak.

**2. DEFINICE**

Níže uvedené termíny, jsou-li použity v těchto VPOSEK a uvozeny velkým písmenem, mají následující význam:

„**CETIN**“ znamená Česká telekomunikační infrastruktura a.s. se sídlem Olšanská 2681/6, Praha 3 PSČ 130 00, IČO: 04084063, zapsaná v obchodním rejstříku vedeném Městským soudem v Praze pod spz. B 20623;

„**Den**“ je kalendářní den;

„**Kabelovod**“ podzemní zařízení sestávající se z tělesa Kabelovodu a kabelových komor, sloužící k zatahování kabelů a ochranných trubek;

„**Občanský zákoník**“ znamená zákon č. 89/2012 Sb., občanský zákoník, ve znění pozdějších předpisů;

„**POS**“ je zaměstnanec společnosti CETIN, pověřený ochranou sítě, Rudolf Basler, tel.: 607 866 142, e-mail: rudolf.basler@cetin.cz;

„**Pracovní den**“ znamená Den, který není v České republice dnem pracovního klidu nebo státem uznaným svátkem;

„**Příslušné požadavky**“ znamená jakýkoli a každý příslušný právní předpis, vč. technických norem, nebo normativní právní akt veřejné správy či samosprávy, nebo jakékoli rozhodnutí, povolení, souhlas nebo licenci, včetně podmínek, které s ním souvisí;

„**Překládka**“ je stavba spočívající ve změně trasy vedení SEK ve vlastnictví CETIN nebo přemístění zařízení SEK ve vlastnictví CETIN; Stavebník, který Překládku vyvolal, je dle ustanovení § 104 odst. 17 Zákona o elektronických komunikacích povinen uhradit společnosti CETIN veškeré náklady na nezbytné úpravy dotčeného úseku SEK, a to na úrovni stávajícího technického řešení;

„**SEK**“ je síť elektronických komunikací ve vlastnictví CETIN;

„**Stavba**“ je stavba a/nebo činnost ve vztahu, k níž bylo vydáno Vyjádření, a je prováděna Stavebníkem a/nebo Žadatelem v souladu s Příslušnými požadavky, povolená příslušným správním rozhodnutím vydaným dle Stavebního zákona;

„**Stavebník**“ je osoba takto označená ve Vyjádření;

„**Stavební zákon**“ je zákon č. 183/2006 Sb., o územním plánování a stavebním řádu;

„**Vyjádření**“ je vyjádření o existenci sítě elektronických komunikací vydané společností CETIN dne 5. 6. 2018 pod č.j. 631739/18;

„**Zájmové území**“ je území označené Žadatelem a/nebo Stavebníkem v Žádosti;

„**Situační výkres**“ je výkres, který je přílohou Vyjádření a obsahuje Zájmové území určené a vyznačené Žadatelem v Žádosti a výřezy účelové mapy SEK;

„**Zákon o elektronických komunikacích**“ je zákon č. 127/2005 Sb., o elektronických komunikacích a o změně některých souvisejících zákonů, ve znění pozdějších předpisů;

„**Žadatel**“ je osoba takto označená ve Vyjádření.

„**Žádost**“ je žádost, kterou Žadatel a/nebo Stavebník požádal CETIN o vydání Vyjádření.

**3. PLATNOST A ÚČINNOST VPOSEK**

Tyto VPOSEK jsou platné a účinné dnem odeslání Vyjádření na i) adresu elektronické pošty Stavebníka a/nebo Žadatele uvedenou v Žádosti nebo ii) adresu pro doručení prostřednictvím poštovní přepravy uvedenou Stavebníkem a/nebo Žadatelem v Žádosti.

**4. OBECNÁ PRÁVA A POVINNOSTI STAVEBNÍKA A/NEBO ŽADATELE**

(i) Stavebník, Žadatel je výslovně srozuměn s tím, že SEK je veřejně prospěšným zařízením, byla zřízena ve veřejném zájmu a je chráněna Příslušnými požadavky.

(ii) SEK je chráněna ochranným pásmem, jehož rozsah je stanoven (a) ustanovením § 102 Zákona o elektronických komunikacích a/nebo (b) právními předpisy účinnými před Zákonem o elektronických komunikacích, není-li Příslušnými požadavky stanoveno jinak.

(iii) Stavebník, Žadatel nebo jím pověřená třetí osoba, je povinen při provádění Stavby nebo jiných prací, při odstraňování havárií a projektování staveb, řídit se Příslušnými požadavky, správnou praxí v oboru stavebnictví a technologickými postupy a je povinen učinit veškerá nezbytná opatření vyžadovaná Příslušnými požadavky k ochraně SEK před poškozením. Povinnosti dle tohoto odstavce má Stavebník rovněž ve vztahu k SEK, které se nachází mimo Zájmové území.

(iv) Při zjištění jakéhokoliv rozporu mezi údaji v Situačním výkresu, který je přílohou Vyjádření a skutečným stavem, je Stavebník a/nebo Žadatel povinen bez zbytečného odkladu, nejpozději Den následující po zjištění takové skutečnosti, zjištěný rozpor oznámit POS.

(v) Stavebník, Žadatel nebo jím pověřená třetí osoba, je povinen každé poškození či krádež SEK bezodkladně, nejpozději Den následující po zjištění takové skutečnosti, oznámit takovou skutečnost dohledovému centru společnosti CETIN na telefonní číslo +420 238 462 690.

(vi) Bude-li Stavebník, Žadatel nebo jím pověřená třetí osoba na společnosti CETIN požadovat, aby se jako účastník správního řízení, pro jehož účely bylo toto Vyjádření vydáno, vzdala práva na odvolání proti rozhodnutí vydanému ve správním řízení, je oprávněn kontaktovat POS.

**5. POVINNOSTI STAVEBNÍKA PŘI PŘÍPRAVĚ STAVBY**

(i) Při projektování Stavby je Stavebník povinen zajistit, aby projektová dokumentace Stavby (i) zohledňovala veškeré požadavky na ochranu SEK vyplývající z Příslušných požadavků, zejména ze Zákona o elektronických komunikacích a Stavebního zákona, (ii) respektovala správnou praxi v oboru stavebnictví a technologické postupy a (iii) umožňovala, aby i po provedení a umístění Stavby dle takové projektové dokumentace byla společnost CETIN, jako vlastník SEK schopna bez jakýchkoli omezení a překážek provozovat SEK, provádět údržbu a opravy SEK.

(ii) Nebude-li možné projektovou dokumentací zajistit některý, byť i jeden z požadavků dle předchozího odstavce (i) a/nebo umístění Stavby by mohlo způsobit, že nebude naplněn některý, byť i jeden z požadavků dle předchozího odstavce (i), vyvolá Stavebník Překládku.

(iii) Při projektování Stavby, která se nachází nebo je u ní zamýšleno, že se bude nacházet v ochranném pásmu radiových tras společnosti CETIN a překračuje výšku 15 m nad zemským povrchem, a to včetně dočasných objektů zařízení staveniště (jeřáby, konstrukce, atd.) je Stavebník povinen písemně kontaktovat POS za účelem získání konkrétního stanoviska a podmínek k ochraně radiových tras společnosti CETIN a pro určení, zda Stavba vyvolá Překládku. Ochranné pásmo radiových tras v šíři 50m je zakresleno do situačního výkresu, který je součástí tohoto Vyjádření.



**VŠEOBECNÉ PODMÍNKY OCHRANY SÍTĚ ELEKTRONICKÝCH KOMUNIKACÍ společnosti Česká telekomunikační infrastruktura a.s.**

- (iv) Pokud se v Zájmovém území nachází podzemní silové vedení (NN) ve vlastnictví společnosti CETIN, je Stavebník povinen ve vztahu k projektové dokumentaci zajistit totéž, co je uvedeno pod písm (i) tohoto článku 5, přičemž platí, že Stavebník vyvolá Překládku v případech uvedených pod písm (ii) tohoto článku 5.
- (v) Stavebník je povinen při projektování Stavby, která je stavbou (a) zařízení silových elektrických sítí (VN, VVN a ZVVN) a/nebo (b) trakčních vedení, provést výpočet či posouzení rušivých vlivů na SEK, zpracovat ochranná opatření, to vše dle a v souladu s Příslušnými požadavky. Stavebník je povinen nejpozději třicet (30) Dnů před podáním žádosti o vydání příslušného správního rozhodnutí k umístění Stavby dle Stavebního zákona předat POS výpočet či posouzení rušivých vlivů na SEK a zpracovaná ochranná opatření.
- (vi) Je-li Stavba v souběhu s Kabelovodem, nebo Kabelovod kříží, je Stavebník povinen nejpozději ke Dni, ke kterému započne se zpracováním projektové dokumentace ke Stavbě, oznámit POS a projednat s POS (a) veškeré případy, kdy trajektorie podvrtní a protlaků budou vedeny ve vzdálenosti menší, než je 1,5 m od Kabelovodu a (b) jakékoliv výkopové práce, které budou nebo by mohly být vedeny v úrovni či pod úrovní Kabelovodu nebo kabelové komory.
- (vii) Je-li Stavba umístěna nebo má být umístěna v blízkosti Kabelovodu, ve vzdálenosti menší, než jsou 2 m nebo kříží-li Stavba Kabelovod ve vzdálenosti menší, než je 0,5 m nad nebo kdekoliv pod Kabelovodem, je Stavebník povinen předložit POS k posouzení zakreslení Stavby v příčných řezech, přičemž do příčného řezu je Stavebník rovněž povinen zakreslit profil kabelové komory.

**6. POVINNOSTI STAVEBNÍKA PŘI PROVÁDĚNÍ STAVBY**

- (i) Stavebník je před započítím jakýchkoliv zemních prací ve vztahu ke Stavbě povinen vytýčit trasu SEK na terénu dle Příslušných požadavků a dle Stavebního zákona. S vytýčenou trasou SEK je Stavebník povinen seznámit všechny osoby, které budou anebo by mohly zemní práce ve vztahu ke Stavbě provádět. V případě porušení této povinnosti bude Stavebník odpovědný společnosti CETIN za náklady a škody, které porušením této povinnosti společnosti CETIN vzniknou a je povinen je společnosti CETIN uhradit.
- (ii) Pět (5) Pracovních dní před započítím jakýchkoliv prací ve vztahu ke Stavbě je Stavebník povinen oznámit společnosti CETIN, že zahájí práce či činnosti ve vztahu ke Stavbě. Písemné oznámení dle předchozí věty zašle Stavebník na adresu elektronické pošty POS a bude obsahovat minimálně číslo jednací Vyjádření a kontaktní údaje Stavebníka.
- (iii) Stavebník je povinen zabezpečit a zajistit SEK proti mechanickému poškození, a to zpravidla dočasným umístěním silničních betonových panelů nad kabelovou trasou SEK. Do doby, než je zajištěna a zabezpečena ochrana SEK proti mechanickému poškození, není Stavebník oprávněn přejíždět vozidly nebo stavební mechanizací kabelovou trasu SEK. Při přepravě vysokých nákladů nebo při projíždění stroji, vozidly či mechanizací pod nadzemním vedením SEK je Stavebník povinen prověřit, zda výška nadzemního vedení SEK je dostatečná a umožňuje spolehlivý a bezpečný způsob přepravy nákladu či průjezdu stroji, vozidlem či mechanizací.
- (iv) Při provádění zemních prací v blízkosti SEK je Stavebník povinen postupovat tak, aby nedošlo ke změně hloubky uložení nebo prostorového uspořádání SEK. V místech, kde SEK vystupuje ze země do budovy, rozváděče, na sloup apod. je Stavebník povinen vykonávat zemní práce se zvýšenou mírou opatrnosti, výkopové práce v blízkosti sloupů nadzemního vedení SEK je Stavebník povinen provádět v takové vzdálenosti od sloupu nadzemního vedení SEK,

- kteřá je dostatečná k tomu, aby nedošlo nebo nemohlo dojít k narušení stability sloupu nadzemního vedení SEK. Stavebník je povinen zajistit, aby jakoukoliv jeho činností nedošlo bez souhlasu a vědomí společnosti CETIN (a) ke změně nivelety terénu, a/nebo (b) k výsadbě trvalých porostů, a/nebo (c) ke změně rozsahu a změně konstrukce zpevněných ploch. Pokud došlo k odkrytí SEK, je Stavebník povinen SEK po celou dobu odkrytí náležitě zabezpečit proti prověšení, poškození a odcizení.
- (v) Zjistí-li Stavebník kdykoliv během provádění prací ve vztahu ke Stavbě jakýkoliv rozpor mezi údaji v projektové dokumentaci a skutečností, je povinen bezodkladně přerušit práce a oznámit zjištěný rozpor na adresu elektronické pošty POS. Stavebník není oprávněn pokračovat v pracích ve vztahu ke Stavbě do doby, než získá písemný souhlas POS s pokračováním prací.
- (vi) Stavebník není bez předchozího písemného souhlasu společnosti CETIN oprávněn manipulovat s kryty kabelových komor, jakkoliv zakrývat vstupy do kabelových komor, a to ani dočasně, vstupovat do kabelových komor, jakkoliv manipulovat s případně odkrytými prvky SEK či s jakýmkoliv jiným zařízením se SEK souvisejícím. Rovněž bez předchozího písemného souhlasu společnosti CETIN není Stavebník oprávněn umístit nad trasou Kabelovodu jakoukoliv jinou síť technické infrastruktury v podélném směru.
- (vii) Byla-li v souladu s Vyjádřením a těmito VPOSEK odkryta SEK je Stavebník povinen tři (3) Pracovní dny před zakrytím SEK písemně oznámit POS zakrytí SEK a vyzvat ho ke kontrole před zakrytím. Oznámení Stavebníka dle předchozí věty musí obsahovat minimálně předpokládaný Den zakrytí, číslo jednací Vyjádření a kontaktní údaje Stavebníka. Stavebník není oprávněn provést zakrytí do doby, než získá písemný souhlas POS se zakrytím.

**7. ROZHODNÉ PRÁVO**

Vyjádření a VPOSEK se řídí českým právem, zejména Občanským zákoníkem, Zákonem o elektronických komunikacích a Stavebním zákonem. Veškeré spory z Vyjádření či VPOSEK vyplývající budou s konečnou platností řešeny u příslušného soudu České republiky.

**8. PÍSEMNÝ STYK**

Písemným stykem či pojmem „písemně“ se pro účely Vyjádření a VPOSEK rozumí předání zpráv jedním z těchto způsobů:

- v listinné podobě;
- e-mailovou zprávou se zaručeným elektronickým podpisem dle zák. č. 227/2000 Sb., o elektronickém podpisu a o změně některých dalších zákonů (zákon o elektronickém podpisu), ve znění pozdějších předpisů;

**9. ZÁVĚREČNÁ USTANOVENÍ**

- (i) Stavebník, Žadatel nebo jím pověřená třetí osoba je počínaje Dnem převzetí Vyjádření povinen užít informace a data uvedená ve Vyjádření pouze a výhradně k účelu, pro který mu byla tato poskytnuta. Stavebník, Žadatel nebo jím pověřená třetí osoba není oprávněn informace a data rozmnožovat, rozšiřovat, pronajímat, půjčovat či jinak umožnit jejich užívání třetí osobou bez předchozího písemného souhlasu společnosti CETIN.
- (ii) Pro případ porušení kterékoliv z povinností Stavebníka, Žadatele nebo jím pověřené třetí osoby, založené Vyjádřením /nebo těmito VPOSEK je Stavebník, Žadatel či jím pověřená třetí osoba odpovědný za veškeré náklady a škody, které společnosti CETIN vzniknou porušením povinností Stavebníka, Žadatele nebo jím pověřené třetí osoby.



Číslo jednací: 631739/18

Číslo žádosti: 0118 171 974

## Informace k vytyčení *SEK*

V případě požadavku na vytyčení *PVSEK* společnosti *Česká telekomunikační infrastruktura a.s.* se, prosím, obraťte na společnosti uvedené níže.

Česká telekomunikační infrastruktura a.s. - středisko Čechy západ

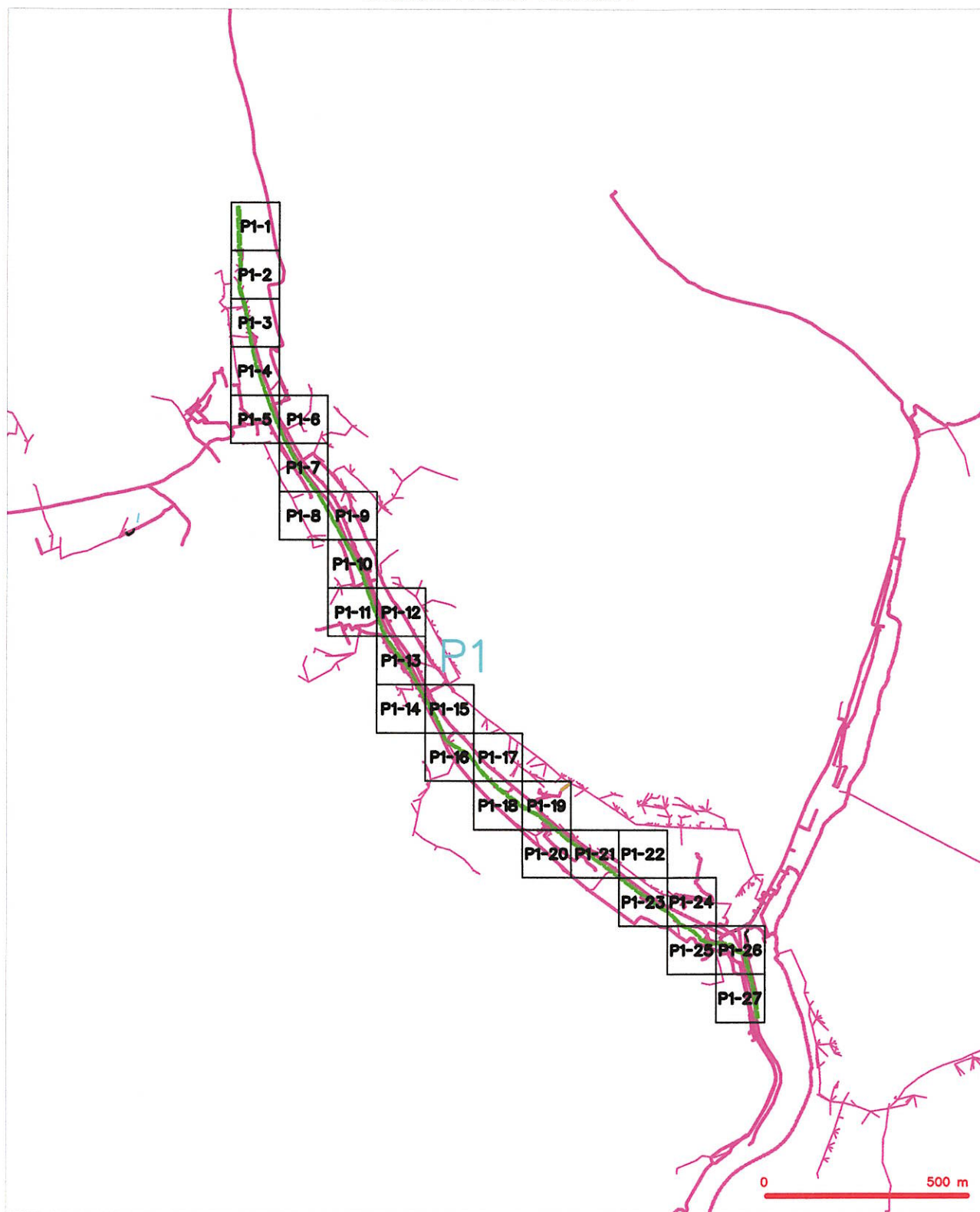
se sídlem: Olšanská 2681/6, Praha 3, PSČ 13000

IČ: 04084063

DIČ: CZ04084063

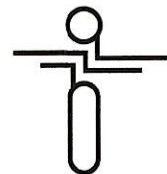
kontakt: Pavel Váša, Karlovy Vary, Železniční 2, tel: 238465621, mobil: 602336637, e-mail: pavel.vasa@cetin.cz, obslužná doba po-pa 7 - 15 hod

SITUAČNÍ VÝKRES - POLYGON 1



- |   |   |   |   |
|---|---|---|---|
|  | metilna sekvencija (genomski sken)                    |  | metilna sekvencija (genomski sken)                    |
|  | 5M-projekcija, genomski 5M-projekcija (5M-sekvencija) |  | 5M-projekcija, genomski 5M-projekcija (5M-sekvencija) |
|  | genomski sken (metilna sekvencija)                    |  | genomski sken (metilna sekvencija)                    |
|  | genomski sken (metilna sekvencija)                    |  | genomski sken (metilna sekvencija)                    |
|  | genomski sken (metilna sekvencija)                    |  | genomski sken (metilna sekvencija)                    |
|  | genomski sken (metilna sekvencija)                    |  | genomski sken (metilna sekvencija)                    |
|  | genomski sken (metilna sekvencija)                    |  | genomski sken (metilna sekvencija)                    |
|  | genomski sken (metilna sekvencija)                    |  | genomski sken (metilna sekvencija)                    |
|  | genomski sken (metilna sekvencija)                    |  | genomski sken (metilna sekvencija)                    |
|  | genomski sken (metilna sekvencija)                    |  | genomski sken (metilna sekvencija)                    |
|  | genomski sken (metilna sekvencija)                    |  | genomski sken (metilna sekvencija)                    |
|  | genomski sken (metilna sekvencija)                    |  | genomski sken (metilna sekvencija)                    |
|  | genomski sken (metilna sekvencija)                    |  | genomski sken (metilna sekvencija)                    |
|  | genomski sken (metilna sekvencija)                    |  | genomski sken (metilna sekvencija)                    |
|  | genomski sken (metilna sekvencija)                    |  | genomski sken (metilna sekvencija)                    |





KV engineering spol. s r.o.  
Závodu míru 584/7  
36017 Karlovy Vary

naše značka  
5001839112

vyřizuje  
Šárka Falisová

datum  
20.12.2018

Věc:

**VT Jáchymovský potok - oprava zakrytého profilu**

K.ú. - p.č.: Jáchymov

Stavebník: Povodí Ohře, státní podnik, Bezručova 4219, 43003 Chomutov

Účel stanoviska: Povolení stavby - stavební režim (ÚR+SP)

GasNet, s.r.o., jako provozovatel distribuční soustavy (PDS) a technické infrastruktury, zastoupený GridServices, s.r.o., vydává toto stanovisko:

V zájmovém území se nacházejí:  
STL plynovody

- při souběhu a křížení IS požadujeme dodržení odstupových vzdáleností dle ČSN 73 6005
- před zahájením stavby BUDE PROVEDENO vytyčení PZ viz.odst.3, během stavby kontrola PZ
- poskytnutý zákres je pouze ORIENTAČNÍ

- v ochranném pásmu STL plyn. zařízení (1 m na každou stranu) nebudou umísťovány základy staveb, budov; podezdívky, patky; pilíře; prováděna skládka materiálu a výšková úprava terénu; PZ musí být volně přístupné

- požadujeme zachovat stávající niveletu chodníku/vozovky (komunikace).
- dopravní značení musí být umístěno od stávajícího plynárenského zařízení v minimální vzdálenosti 1 m
- pokud při rekonstrukci chodníku/komunikace bude zjištěno, že některé plynovody nebo přípojky budou mít vůči nové niveletě krytí menší jak 80 cm, bude nutné provést přeložku těchto plynárenských zařízení tak, aby bylo dosaženo požadovaného krytí. Tyto práce budou provedeny v souladu se zákonem č. 458/2000 Sb. v platném znění jako přeložka plynárenského zařízení na náklady investora.

Při realizaci stavby je nutno dodržovat veškerá pravidla stanovená pro práce v ochranném pásmu (OP) plynárenského zařízení a plynovodních přípojek, které činí 1 m na každou stranu měřeno kolmo od osy plynovodu a přípojek. Veškeré stavební práce budou prováděny v OP výhradně ručním způsobem a musí být vykonávány tak, aby v žádném případě nenarušily bezpečný provoz uvedených plynárenských zařízení a plynovodních přípojek.

- při realizaci stavby nesmí dojít k poškození ani k ohrožení provozu plyn. zařízení

V rozsahu této stavby souhlasíme s povolením stavby dle zákona 183/2006 Sb. ve znění pozdějších předpisů. Tento souhlas platí pro územní řízení, řízení o územním souhlasu, veřejnoprávní smlouvy pro umístění stavby, zjednodušené územní řízení, ohlášení, stavební řízení, společné územní a stavební řízení, veřejnoprávní smlouvu o provedení stavby nebo oznámení stavebního záměru s certifikátem autorizovaného inspektora.

V zájmovém území se mohou nacházet plynárenská zařízení jiných vlastníků či správců, případně i dlouhodobě nefunkční/neprovozovaná plynárenská zařízení bez dostupných informací o jejich poloze a vlastnictví.

Plynárenské zařízení a plynovodní přípojky jsou dle ust. § 2925 zákona č. 89/2012 Sb., občanského zákoníku, provozovány jako zařízení zvláště nebezpečné a z tohoto důvodu jsou chráněny ochranným pásmem dle zákona č.458/2000 Sb. ve znění pozdějších předpisů.

Nedodržení podmínek uvedených v tomto stanovisku zakládá odpovědnost stavebníka za vzniklé škody.

Rozsah ochranného pásma je stanoven v zákoně 458/2000 Sb. ve znění pozdějších předpisů.

GridServices, s.r.o.

Plynárenská 499/1  
Zábrdovice

602 00 Brno

T +420532221111

F +420545578571

E info@gridservices.cz

I www.gridservices.cz

IČ: 27935311

DIC: CZ27935311

Zapsán do obchodního rejstříku:

Krajský soud v Brně

oddíl C, vložka 57165

26.07.2007

Bankovní spojení:  
Československá obchodní banka,  
a.s.

Číslo účtu: 17837923

Kód banky: 0300

Při realizaci uvedené stavby budou dodrženy podmínky pro provádění stavební činnosti:

- 1) Za stavební činnosti se pro účely tohoto stanoviska považují všechny činnosti prováděné v ochranném pásmu plynárenského zařízení a plynovodních přípojek (tzn. i bezvýkopové technologie a terénní úpravy) a činnosti mimo ochranné pásmo, pokud by takové činnosti mohly ohrozit bezpečnost a spolehlivost plynárenského zařízení a plynovodních přípojek (např. trhací práce, sesuvy půdy, vibrace, apod.).
- 2) Stavební činnosti je možné realizovat pouze při dodržení podmínek stanovených v tomto stanovisku. Nebudou-li tyto podmínky dodrženy, budou stavební činnosti považovány dle § 68 zákona č. 458/2000 Sb. ve znění pozdějších předpisů za činnost bez našeho předchozího souhlasu. Při každé změně projektu nebo stavby (zejména trasy navrhovaných inženýrských sítí) je nutné požádat o nové stanovisko k této změně.
- 3) Před zahájením stavební činnosti bude provedeno vytyčení trasy a přesné určení uložení plynárenského zařízení a plynovodních přípojek. Vytyčení trasy provede příslušná provozní oblast (formulář a kontakt naleznete na [www.gridservices.cz](http://www.gridservices.cz) nebo NONSTOP zákaznická linka 800 11 33 55). Při žádosti uvede žadatel naši značku (číslo jednací) uvedenou v úvodu tohoto stanoviska. O provedeném vytyčení trasy bude sepsán protokol. Přesné určení uložení plynárenského zařízení a plynovodních přípojek je povinen provést stavebník na svůj náklad. Bez vytyčení trasy a přesného určení uložení plynárenského zařízení a plynovodních přípojek stavebníkem nesmí být vlastní stavební činnosti zahájeny. Vytyčení plynárenského zařízení a plynovodních přípojek považujeme za zahájení stavební činnosti.
- 4) Bude dodržena mj. ČSN 73 6005, TPG 702 04, zákon č. 458/2000 Sb. ve znění pozdějších předpisů, případně další předpisy související s uvedenou stavbou.
- 5) Pracovníci provádějící stavební činnosti budou prokazatelně seznámeni s polohou plynárenského zařízení a plynovodních přípojek, rozsahem ochranného pásma a těmito podmínkami.
- 6) Při provádění stavební činnosti, vč. přesného určení uložení plynárenského zařízení je stavebník povinen učinit taková opatření, aby nedošlo k poškození plynárenského zařízení a plynovodních přípojek nebo ovlivnění jejich bezpečnosti a spolehlivosti provozu. Nebude použito nevhodného nářadí, zemina bude těžena pouze ručně bez použití pneumatických, elektrických, bateriových a motorových nářadí.
- 7) Odkryté plynárenské zařízení a plynovodní přípojky budou v průběhu nebo při přerušení stavební činnosti řádně zabezpečeny proti jejich poškození.
- 8) V případě použití bezvýkopových technologií (např. protlaku) bude před zahájením stavební činnosti provedeno úplné obnazení plynárenského zařízení a plynovodních přípojek v místě křížení na náklady stavebníka. V případě, že nebude tato podmínka dodržena, nesmí být použita bezvýkopová technologie.
- 9) Stavebník je povinen neprodleně oznámit každé i sebemenší poškození plynárenského zařízení nebo plynovodních přípojek (vč. izolace, signalizačního vodiče, výstražné fólie atd.) na telefon 1239.
- 10) Před provedením zásypu výkopu bude provedena kontrola dodržení podmínek stanovených pro stavební činnosti, kontrola plynárenského zařízení a plynovodních přípojek. Kontrolu provede příslušná provozní oblast (formulář a kontakt naleznete na [www.gridservices.cz](http://www.gridservices.cz) nebo NONSTOP zákaznická linka 800 11 33 55). Při žádosti uvede žadatel naši značku (číslo jednací) uvedenou v úvodu tohoto stanoviska. Povinnost kontroly se vztahuje i na plynárenské zařízení, které nebylo odhaleno. O provedené kontrole bude sepsán protokol. Bez provedené kontroly nesmí být plynárenské zařízení a plynovodní přípojky zasypány. V případě, že nebudou dodrženy výše uvedené podmínky, je stavebník povinen na základě výzvy provozovatele plynárenského zařízení a plynovodních přípojek, nebo jeho zástupce doložit průkaznou dokumentaci o nepoškození plynárenského zařízení a plynovodních přípojek během výstavby nebo provést na své náklady kontrolní sondy v místě styku stavby s plynárenským zařízením a plynovodními přípojkami.
- 11) Plynárenské zařízení a plynovodní přípojky budou před zásypem výkopu řádně podsypány a obsypány těženým pískem, bude provedeno zhutnění a bude osazena výstražná fólie žluté barvy, vše v souladu s ČSN EN 12007-1-4, TPG 702 01, TPG 702 04.
- 12) Neprodleně po skončení stavební činnosti budou řádně osazeny všechny poklopy a nadzemní prvky plynárenského zařízení a plynovodních přípojek.
- 13) Poklopy uzávěrů a ostatních armatur na plynárenském zařízení a plynovodních přípojkách, vč. hlavních uzávěrů plynu (HUP) na odběrném plynovém zařízení udržovat stále přístupné a funkční po celou dobu trvání stavební činnosti.



14) Případné zřizování stavenišť, skladování materiálů, stavebních strojů apod. bude realizováno mimo ochranné pásmo plynárenského zařízení a plynovodních přípojek (není-li ve stanovisku uvedeno jinak).

15) Bude zachována hloubka uložení plynárenského zařízení a plynovodních přípojek (není-li ve stanovisku uvedeno jinak).

16) Při použití nákladních vozidel, stavebních strojů a mechanismů zabezpečit případný přejezd přes plynárenské zařízení a plynovodní přípojky uložním panelů v místě přejezdu plynárenského zařízení.

Platí pouze pro území vyznačené v příloze tohoto stanoviska a to 24 měsíců ode dne jeho vydání.

V případě dotčení pozemku v majetku společnosti GasNet, s.r.o. je třeba dále projednat smluvní vztah k tomuto pozemku. Kontakt na projednání naleznete na adrese [www.gasnet.cz/cs/kontaktni-system/](http://www.gasnet.cz/cs/kontaktni-system/), činnost "Smluvní vztahy - pozemky a budovy plynárenských zařízení", případně na NONSTOP zákaznické lince 800 11 33 55.

Za správnost a úplnost dokumentace předložené s žádostí včetně jejího souladu s platnými předpisy plně zodpovídá její zpracovatel. Stanovisko nenahrazuje případná další stanoviska k jiným částem stavby.

V případě další korespondence nebo jednání (např. změna stavby) uvádějte naši značku - 5001839112 a datum tohoto stanoviska. Kontakty jsou k dispozici na [www.gridservices.cz](http://www.gridservices.cz) nebo NONSTOP zákaznická linka 800 11 33 55.



GasNet, s.r.o.  
zastoupená společností GridServices, s.r.o., IČ 279 35 311  
Šárka Falisová  
Technik externích požadavků-Čechy  
Oddělení zpracování ext. požadavků-Čechy

[sarka.falisova@innogy.com](mailto:sarka.falisova@innogy.com)
















Přílohy: Orientační zakres plynárenského zařízení, Orientační zakres plynárenského zařízení, Orientační zakres plynárenského zařízení, Orientační zakres plynárenského zařízení, Orientační zakres plynárenského

**Příloha: Orientační zakres plynárenského zařízení. Tato příloha je nedílnou součástí stanoviska č. 5001839112 ze dne 20.12.2018.**

Provozovatel DS: GasNet, s.r.o.; Stavebník: Povodí Ohře, státní podnik, Bezručova 4219, 43003 Chomutov. K.ú.: Jáchymov.



**Legenda:**

	linie
	NTL
	STL
	VTL
	WTL
	nefunkční plánovaná stavba před realizací
	ve výstavbě, nevedeno do provozu
	regulační stanice
	ochranné zařízení
	kabel
	elektropřípojka
	kabel protikorozi ochrany
	anodové uzemnění
	stanice katodové ochrany
	pásmo vlivu anodového uzemnění SKAO



**Příloha: Orientační zakres plynárenského zařízení. Tato příloha je nedílnou součástí stanoviska č. 5001839112 ze dne 20.12.2018.**

Provozovatel DS: GasNet, s.r.o.; Stavebník: Povodí Ohře, státní podnik, Bezručova 4219, 43003 Chomutov. K.ú.: Jáchymov.



**Legenda:**

	linie
	NTL
	STL
	VTL
	WTL
	nefunkční
	plánovaná stavba před realizací
	ve výstavbě, neuvedeno do provozu
	regulační stanice
	ochranné zařízení
	kabel
	elektroodpíjka
	kabel protikoroziční ochrany
	anodové uzemnění
	stanice katodové ochrany
	pásmo vlivu anodového uzemnění SKAO

**Příloha: Orientační zakres plynárenského zařízení. Tato příloha je nedílnou součástí stanoviska č. 5001839112 ze dne 20.12.2018.**

Provozovatel DS: GasNet, s.r.o.; Stavebník: Povodí Ohře, státní podnik, Bezručova 4219, 43003 Chomutov, K.ú.: Jáchymov.



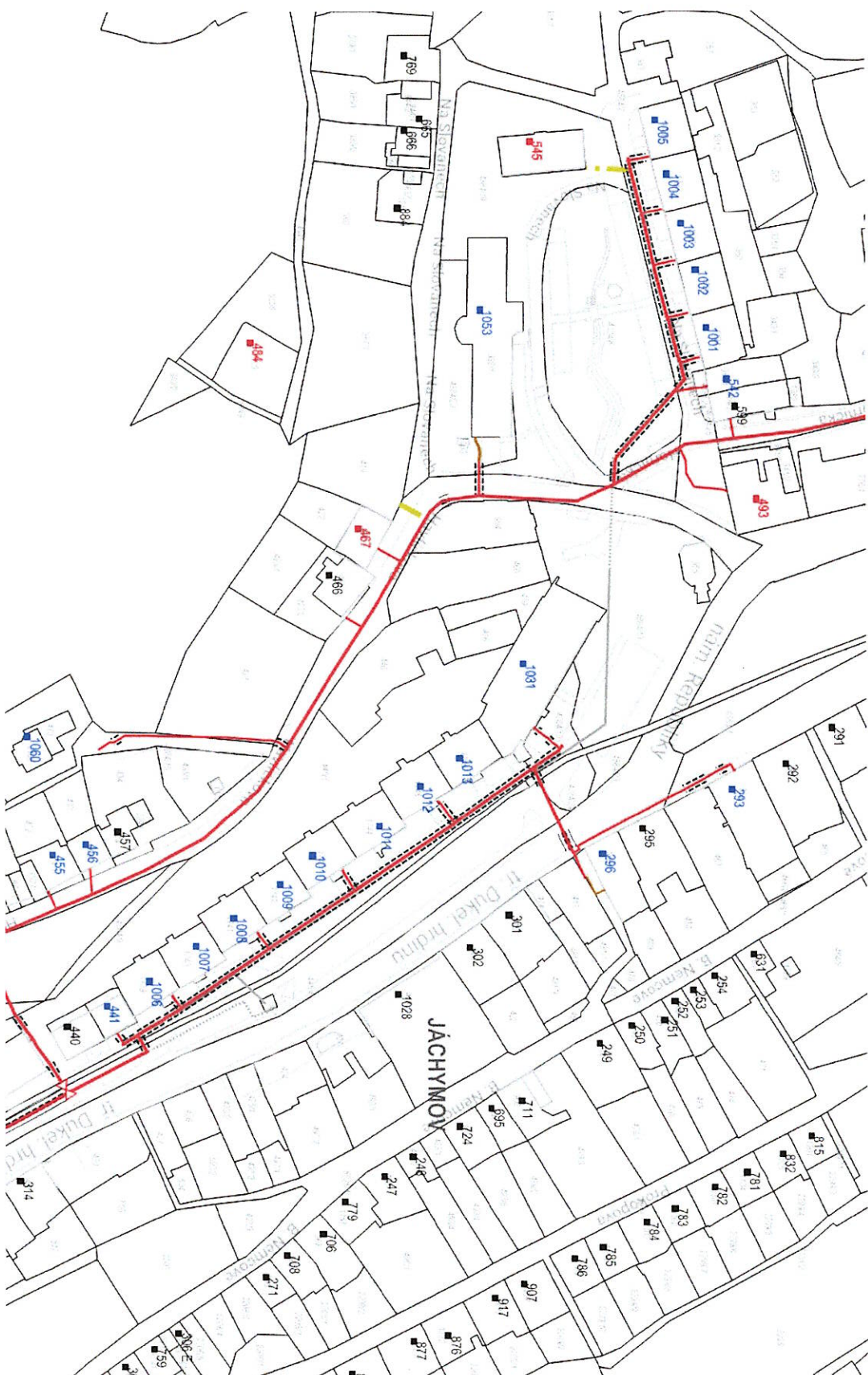
**Legenda:**

	linie
	plynovodu
	NTL
	STL
	VTL
	WTL
	nefunkční plánovaná stavba před realizací
	ve výstavbě, neuvedeno do provozu
	regulační stanice
	ochranné zařízení
	kabel
	elektroodpíjka
	kabel protikoroziční ochrany
	anodové uzemnění
	stanice katodové ochrany
	pásmo vlivu anodového uzemnění SKAO





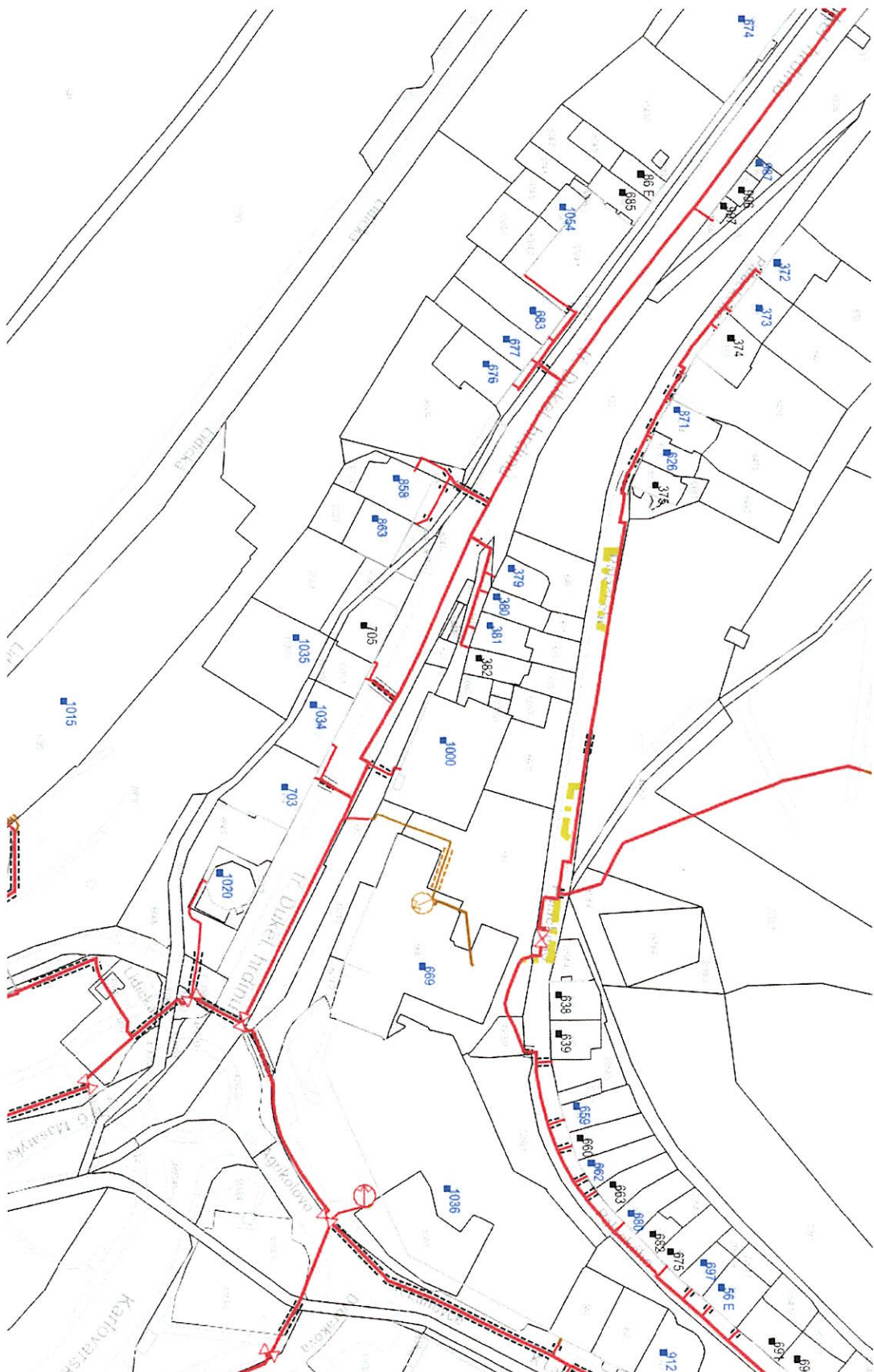
Provozovatel DS: GasNet, s.r.o.; Stavebník: Povodí Ohře, státní podnik, Bezručova 4219, 43003 Chomutov, K.ú.: Jáchymov.


















Legenda:	
	linie plynovodu
	NTL
	STL
	VTL
	nefunkční
	plánovaná stavba před realizací
	ve výstavbě, neuvedeno do provozu
	regulační stanice
	ochranné zařízení
	kabel
	elektroodpíjka
	kabel protikoroziční ochrany
	anodové uzemnění
	stanice katodové ochrany
	pásma vlivu anodového uzemnění SKAO



Provozovatel DS: GasNet, s.r.o.; Stavebník: Povodí Ohře, státní podnik, Bezručova 4219, 43003 Chomutov, K.ú.: Jáchymov.



**Legenda:**

	linie
	NTL
	STL
	VTL
	WTL
	nefunkční plánovaná stavba před realizací
	ve výstavbě, neuvevedeno do provozu
	regulační stanice
	ochranné zařízení
	kabel
	elektroodpojka
	kabel protikorozi ochrany
	anodové uzemnění
	stanice katodové ochrany
	pásmo vlivu anodového uzemnění SKAO

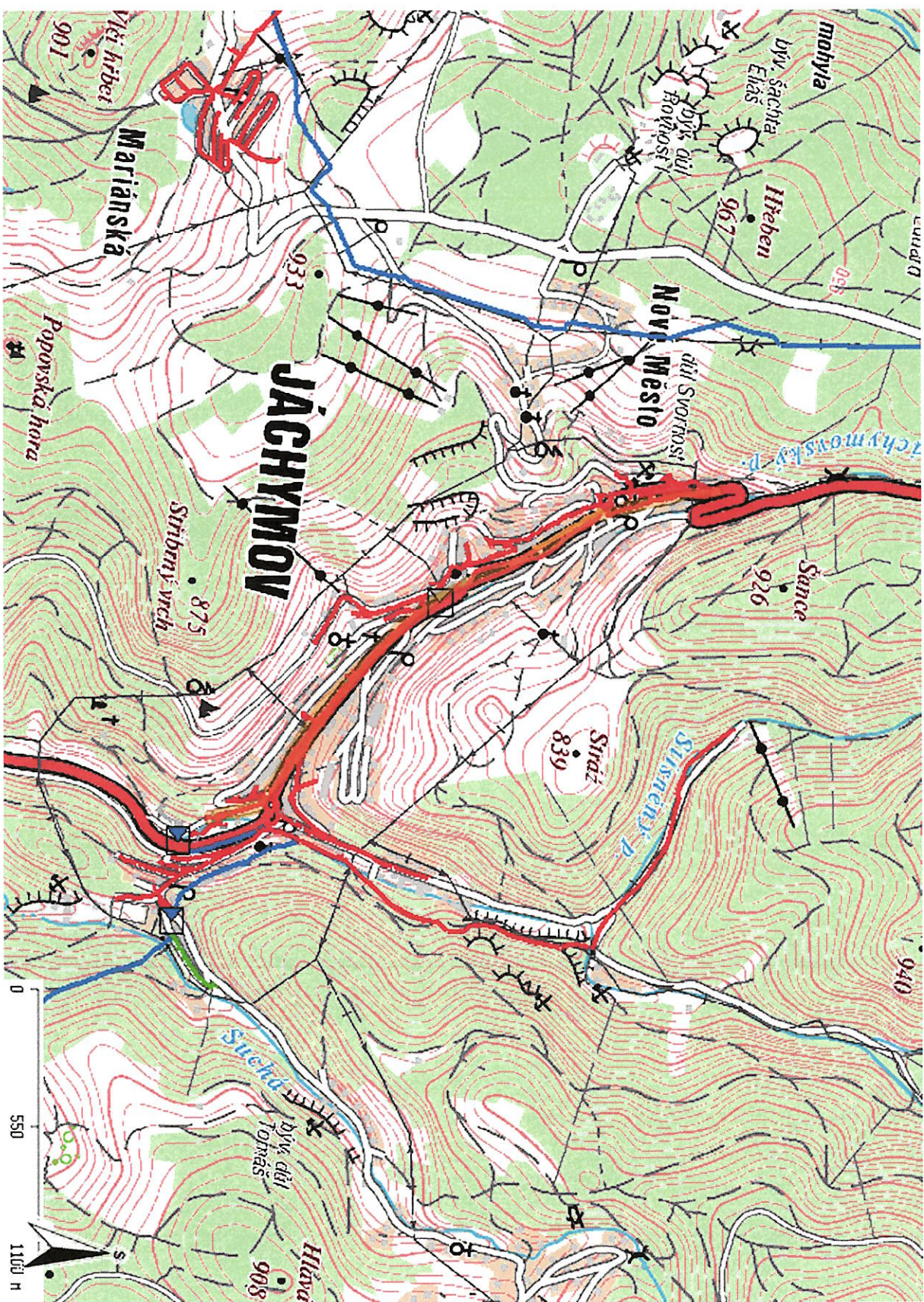
**Příloha: Orientační zakres plynárenského zařízení. Tato příloha je nedílnou součástí stanoviska č. 5001839112 ze dne 20.12.2018.**

Provozovatel DS: GasNet, s.r.o.; Stavebník: Povodí Ohře, státní podnik, Bezručova 4219, 43003 Chomutov. Kú.: Jáchymov.































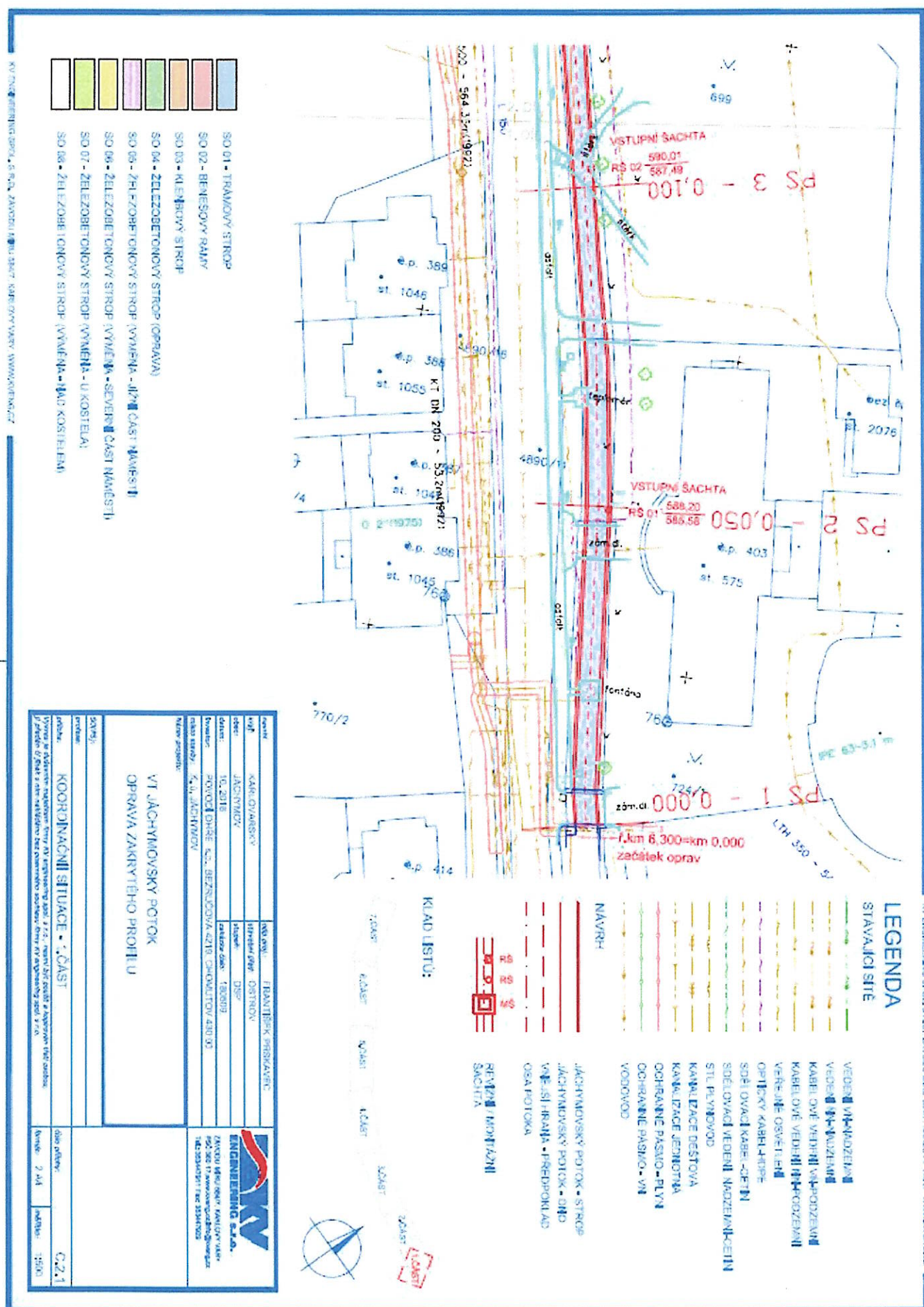
Provozovatel DS: GasNet, s.r.o.; Stavebník: Povodí Ohře, státní podnik, Bezručova 4219, 43003 Chomutov, K.ú.: Jáchymov.



Legenda:

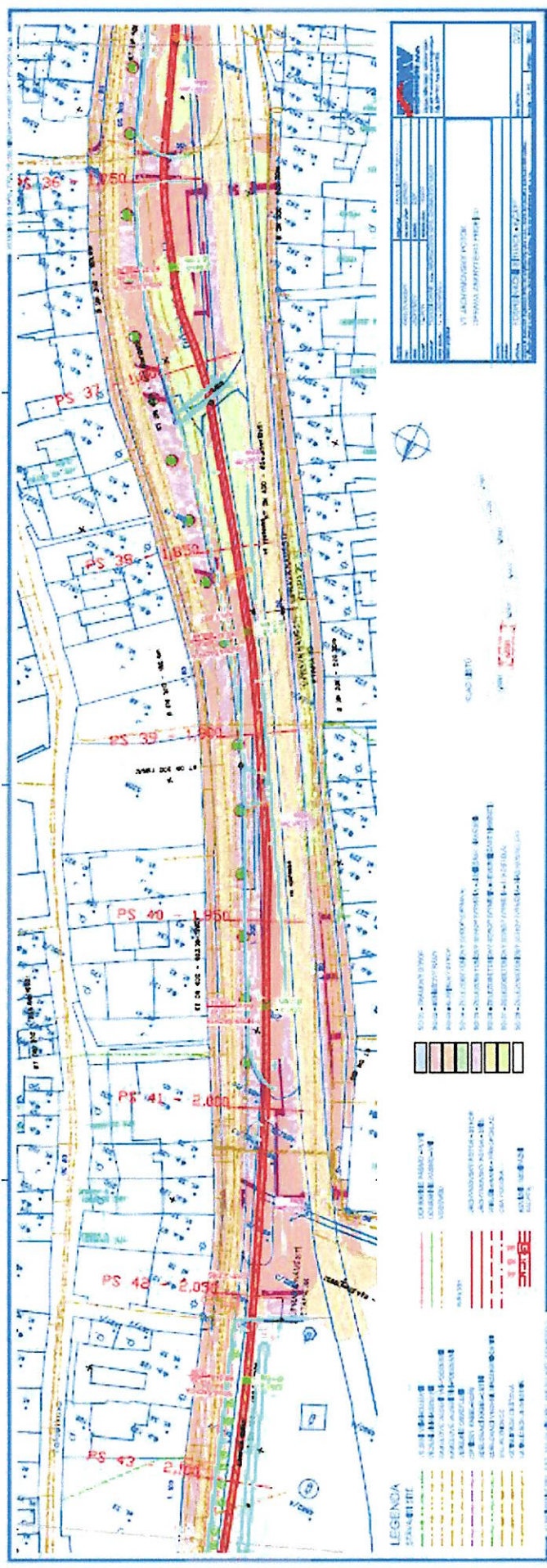
	linie
	NTL
	STL
	VTL
	WTL
	nefunkční
	plánovaná
	stavba před
	realizací
	ve výstavbě,
	nevedeno do
	provozu
	regulační stanice
	ochranné
	zařízení
	kabel
	elektroodpíjka
	kabel protikoroziční
	ochrany
	anodové
	uzemnění
	stanice katodové
	ochrany
	pásmo vlivu
	anodového
	uzemnění SKAO





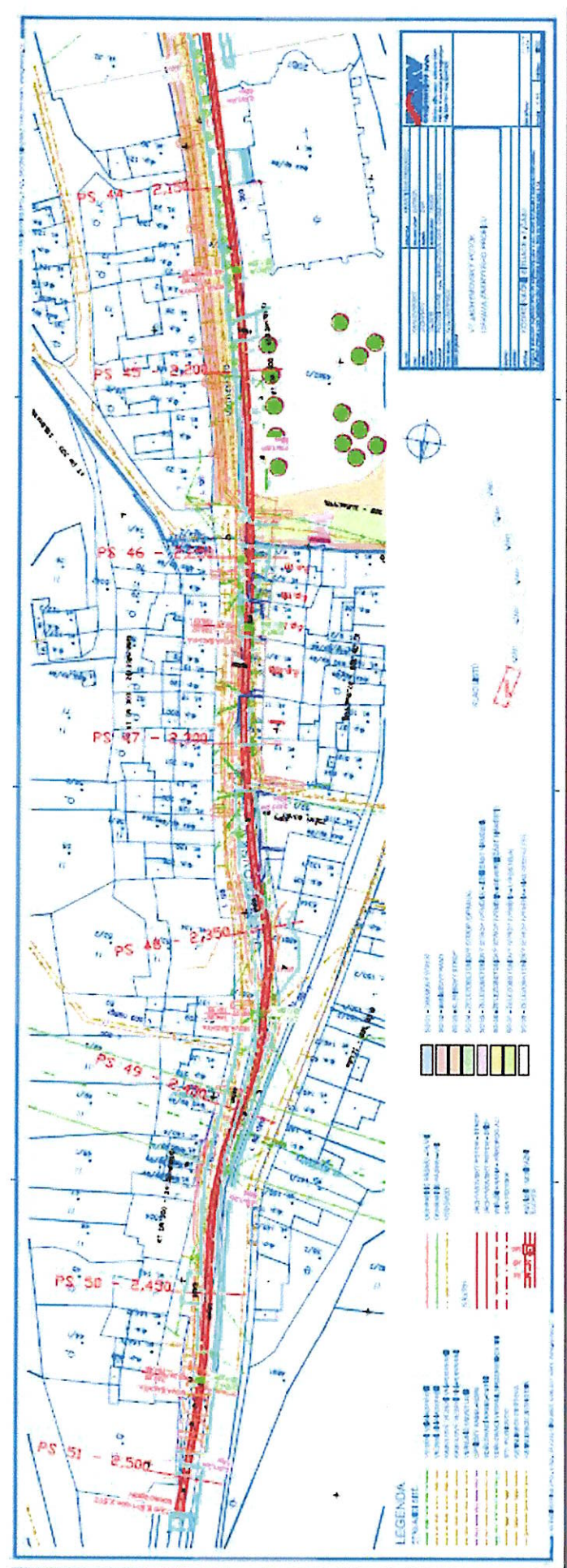


Provozovatel DS: GasNet, s.r.o.; Stavebník: Povodí Ohře, státní podnik, Bezručova 4219, 43003 Chomutov. K.ú.: Jáchymov.



**Příloha: Ověřená příloha žadatele. Tato příloha je nedílnou součástí stanoviska č. 5001839112 ze dne 20.12.2018.**

Provozovatel DS: GasNet, s.r.o.; Stavebník: Povodí Ohře, státní podnik, Bezručova 4219, 43003 Chomutov. K.ú.: Jáchymov.

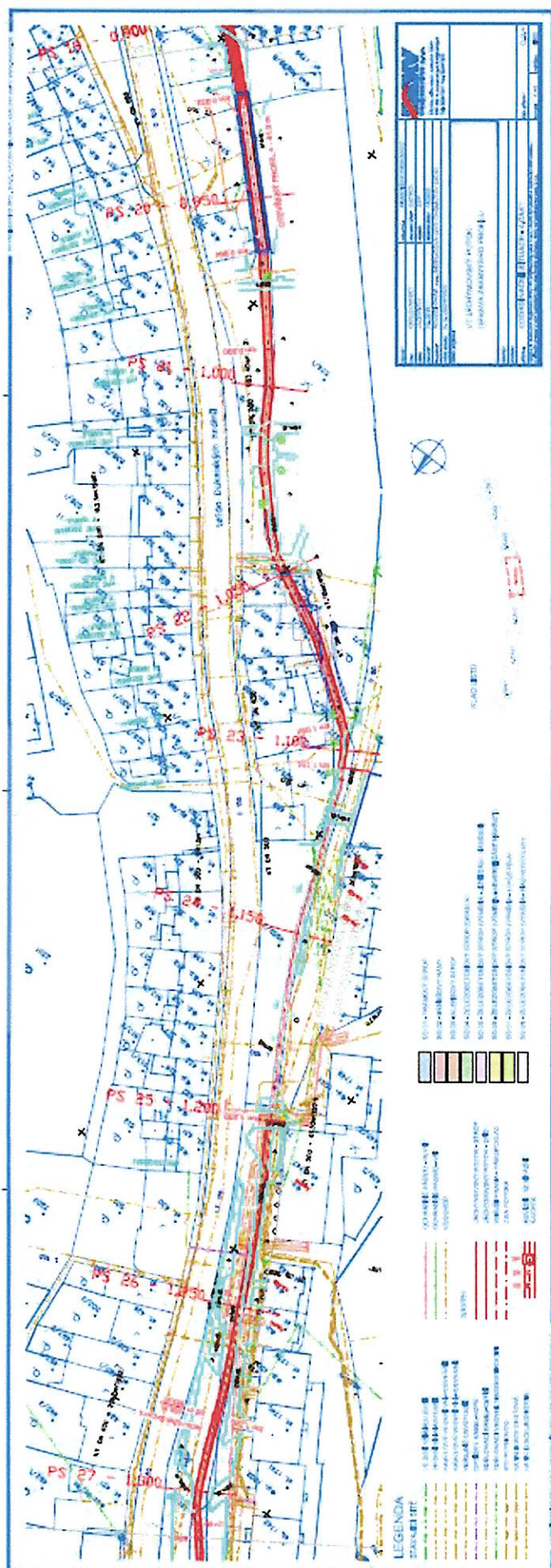




Provozovatel DS: GasNet, s.r.o.; Stavebník: Povodí Ohře, státní podnik, Bezručova 4219, 43003 Chomutov. K.ú.: Jáchymov.

**Příloha: Ověřená příloha žadatele. Tato příloha je nedílnou součástí stanoviska č. 5001839112 ze dne 20.12.2018.**

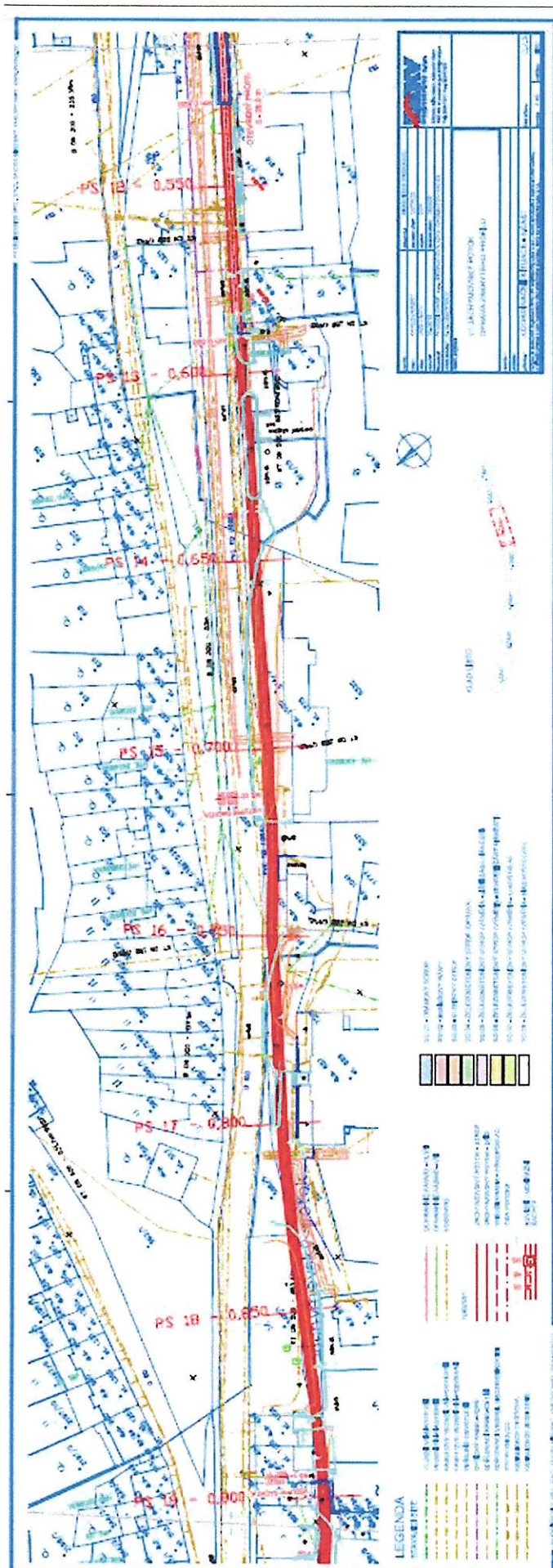
Provozovatel DS: GasNet, s.r.o.; Stavebník: Povodí Ohře, státní podnik, Bezručova 4219, 43003 Chomutov. K.ú.: Jáchymov.





Provozovatel DS: GasNet, s.r.o.; Stavebník: Povodí Ohře, státní podnik, Bezručova 4219, 43003 Chomutov. K.ú.: Jáchymov.

Provozovatel DS: GasNet, s.r.o.; Stavebník: Povodí Ohře, státní podnik, Bezručova 4219, 43003 Chomutov. K.ú.: Jáchymov.







PRO SPOLEČNÉ ZÁŽITKY

Vyřizuje: Dundáček Petr

E-mail: petr.dundacek@t-mobile.cz

KV engineering spol. s r.o.  
Wernerová Kateřina  
Závodu míru 584/7  
36017 Karlovy Vary

Naše značka: E21172/18

V Praze dne: 6.6.2018

**Vyjádření a stanovení podmínek pro udělení souhlasu s umístěním stavby v ochranném pásmu sítě technické infrastruktury ( TI ) společnosti T-Mobile Czech Republic a.s.**

Vydané podle § 101 ZÁKONA Č. 127/2005 Sb., o elektronických komunikacích a o změně některých souvisejících zákonů ( zákon o elektronických komunikacích – dále jen ZEK ), ve znění pozdějších předpisů a §161 zákona č. 183/2006 Sb., o územním plánování a stavebním řádu ( stavební zákon) či dle dalších příslušných právních předpisů

**Věc: VT Jáchymovský potok - oprava zakrytého profilu**

Stupeň: Stavební řízení

Na základě předložených projektových podkladů dáváme **souhlasné stanovisko k vydání Územního souhlasu / rozhodnutí (Stavebního povolení) a následně souhlas s realizací stavby.**

Dle předložených dokladů nedojde ke kolizi s technickou infrastrukturou společnosti **T-Mobile Czech Republic a.s.**

Toto stanovisko má platnost 1 rok.

Vydané stanovisko nelze prodloužit. Po uplynutí platnosti zadejte žádost o nové stanovisko.

**T-Mobile**  
T-Mobile Czech Republic a.s.  
Tomáškovy 2144/1  
148 00 Praha 4  
IČ 649 49 581, DIČ CZ64949581

Ochrana sítí  
Technologický úsek

**V případě doplňujících dotazů vždy uvádějte v „Předmětu“ e-mailu číslo jednací.**



Příloha č. 1

## Rekapitulace žádosti o vyjádření k existenci sítě elektronických komunikací

Číslo žádosti: E21172/18  
Název stavby / akce: VT Jáchymovský potok - oprava zakrytého profilu  
Datum podání žádosti: 6.6.2018  
Důvod žádosti: Stavební řízení  
Popis jiného důvodu žádosti:  
Poznámka:

### Žadatel

Firma / organizace: KV engineering spol. s r.o.  
IČ: 45355142  
DIČ:  
Kontaktní osoba: Wernerová Kateřina  
Adresa: Závodu míru 584/7  
Město / obec: Karlovy Vary  
PSČ: 36017  
Stát:  
E-mail: katka.wernerova@seznam.cz  
Telefonní číslo: 737211791

### Stavebník

Firma / organizace: Povodí Ohře, s..  
Kontaktní osoba: Wernerová Kateřina  
Adresa: Bezručova 4219  
Město / obec: Chomutov  
PSČ: 43003  
Stát:  
E-mail: wernerova@kveng.cz  
Telefonní číslo: 737211791

### Stavba

Výška nad terénem (metry): 0 m  
Projektant: KV engineering spol. s r.o. , Závodu míru 584/7, 36017 Karlovy Vary  
Druh stavby: Liniová stavba  
Hodnota projektu: 0 mil. Kč  
Měsíc zahájení stavby: 09/2018  
Měsíc ukončení stavby: 10/2019

### Odeslání stanoviska

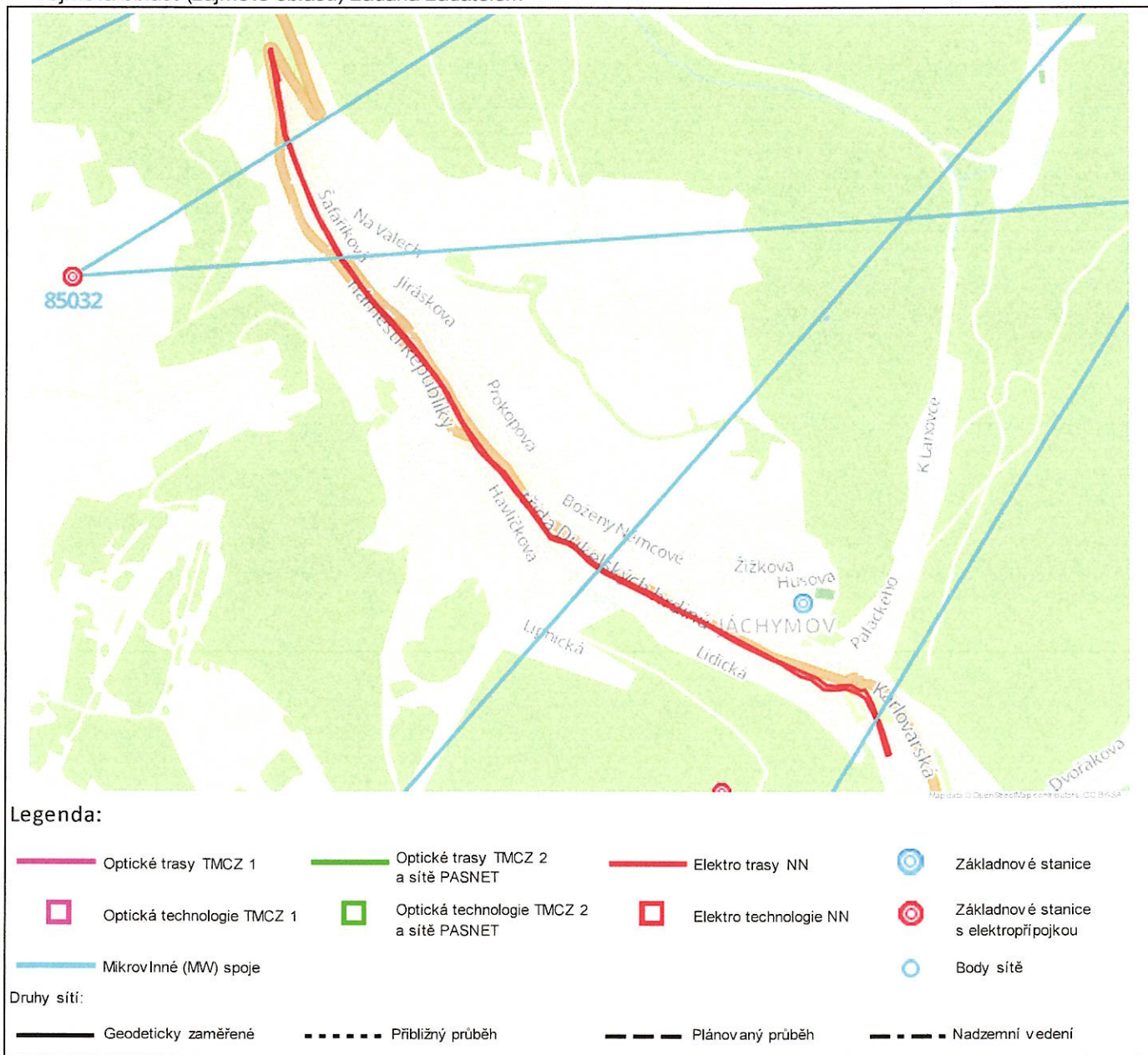
E-mail: katka.wernerova@seznam.cz



Příloha č. 2

**Situační plánek**

Zájmová oblast (zájmové oblasti) zadaná žadatelem



Geometrie zájmové oblasti (zájmových oblastí) žádosti ve formátu WKT a souřadnicovém systému S-JTSK. Zkopírováním textu lze geometrii zobrazit v jakémkoli softwaru podporujícím formát WKT.

GEOMETRYCOLLECTION(POLYGON((-844665.55748768 -995454.977124396,-844659.607043738 -995453.992780708,-844657.890109535 -995489.515271008,-844654.527128 -995515.859739078,-844651.838696421 -995536.703931025,-844657.719775458 -995538.469822853,-844655.97966164 -995656.82819618,-844657.208474296 -995681.676074014,-844649.758987802 -995709.053518241,-844633.320847674 -995796.800673735,-844606.337794851 -995903.363007731,-844575.069865407 -995990.184754162,-844560.120157343 -996028.767855793,-844544.99227785 -996058.902882444,-844526.401950138 -996097.677081853,-844504.151119171 -996138.957138314,-844484.082858098 -996170.837418559,-844460.681542326 -996203.630432818,-844443.975656605 -996231.125728016,-844429.343031181 -996254.632633663,-844388.548555526 -996328.900848771,-844371.881211 -996359.087372585,-844346.799560259 -996411.797272495,-844329.71265179 -996461.316070109,-844319.570924859 -996494.90172438,-844262.876849464 -996604.246128659,-844232.131021164 -996640.706089361,-844205.627706698 -996694.220042684,-844170.839617097 -996755.209860107,-844141.872737283 -996821.251948423,-844126.733444887 -996830.582296102,-844085.502434421 -996853.286924351,-844066.153469795 -996881.201030234,-844014.132546283 -996935.860579797,-843949.732097511 -996981.880251919,-843906.563523485

T-Mobile Czech Republic a.s., Tomičkova 2144/1, 14800 Praha 4, Czech Republic, IČ: 64949681, DIČ: CZ64949681, zapsaná do OR u Městského soudu v Praze, B.3787



-997010.670057178,-843850.940595235 -997057.22761458,-843809.050471039 -997086.777945359,-843777.032070171  
-997110.336013036,-843667.033890705 -997193.039329835,-843609.106241205 -997237.261504603,-843512.829160991  
-997300.452553283,-843492.78320685 -997321.539165074,-843471.521536788 -997327.596238493,-843440.856539108  
-997329.165967926,-843430.260526408 -997331.803548094,-843409.441931795 -997348.0022803,-843393.835744293  
-997351.335030139,-843380.260089806 -997394.424091528,-843377.645907532 -997409.673434908,-843365.635506265  
-997458.392318298,-843355.414597433 -997524.555695849,-843361.515308323 -997526.48215295,-843365.433954675  
-997526.826495349,-843370.924476036 -997484.53221106,-843375.808122636 -997446.958442071,-843386.932869521  
-997406.086714229,-843398.15441365 -997371.943673007,-843414.002409082 -997357.301009947,-843422.843737424  
-997350.894459194,-843441.776146746 -997338.65456512,-843478.314422476 -997336.349489964,-843501.391446268  
-997330.776251171,-843530.150559524 -997300.027569044,-843554.94549454 -997288.209597768,-843570.564388129  
-997274.566082257,-843602.000688449 -997246.091510913,-843652.495258276 -997212.292619292,-843698.584199639  
-997179.960313011,-843735.426201374 -997150.245307749,-843787.032373663 -997107.599170638,-843821.967241957  
-997084.158013486,-843850.184931486 -997064.668654464,-843932.188618489 -997004.113880081,-843963.153848705  
-996982.455509698,-844017.752209126 -996941.646353898,-844054.691638826 -996904.014532503,-844084.439111553  
-996863.66651948,-844097.495776547 -996852.160946514,-844140.591328406 -996831.473353149,-844156.805725132  
-996799.62345553,-844183.389259805 -996747.830341045,-844202.420734896 -996713.030424499,-844220.151677413  
-996683.445555976,-844242.229057214 -996641.035446616,-844268.600106562 -996606.230735663,-844290.814314459  
-996573.239542671,-844303.346138983 -996546.211240644,-844323.66740353 -996496.372919801,-844358.833452338  
-996395.058940056,-844369.518688054 -996374.680876528,-844384.092898154 -996347.137307396,-844406.275792786  
-996310.298518622,-844443.051636776 -996247.261980646,-844483.21879926 -996183.689009702,-844504.71558169  
-996149.8487837,-844568.828754053 -996026.426427418,-844594.631146111 -995955.11010476,-844620.710985975  
-995873.347859609,-844637.952885119 -995790.673663289,-844662.762499227 -995681.374849213,-844663.761185798  
-995492.43847449,-844665.55748768 -995454.977124396)))





**UPC Česká republika, s.r.o.**

Závišova 5, 140 00 Praha 4, Česká republika  
IČ: 00562262

T +420 261 107 111 F +420 261 107 100

*zastoupena společností*



**InfoTel, spol. s r.o.**

Novolišeňská 2678/18, 628 00 Brno-Líšeň  
IČ: 46981071

T +420 544 422 111 F +420 544 422 155

**KV engineering spol. s r.o.**

**Wernerová Kateřina**

**Závodu míru 584/7**

**36017 Karlovy Vary**

**VIJÁDRĚNÍ O EXISTENCI VEDENÍ VEŘEJNÉ KOMUNIKAČNÍ SÍTĚ (VVKS)  
A VŠEOBECNÉ PODMÍNKY OCHRANY VEDENÍ VEŘEJNÉ KOMUNIKAČNÍ SÍTĚ  
SPOLEČNOSTI UPC Česká republika, s.r.o.**

vy dané podle § 101 zákona č. 127/2005 Sb., o elektronických komunikacích a o změně některých souvisejících zákonů (zákon o elektronických komunikacích), ve znění pozdějších předpisů a § 161 zákona 183/2006 Sb., o územním plánování a stavebním řádu (stavební zákon).

Číslo žádosti:	<b>E009631/18</b>
Název akce/stavby:	<b>VT Jáchymovský potok - oprava zakrytého profilu</b>
Vyřizuje:	<b>Drahoš Anatolij / +420 724 608 031</b>
Naše značka:	
Datum:	<b>6.6.2018</b>
Umístěno:	
Katastrální území:	<b>Jáchymov (656437)</b>
Číslo parcely:	<b>5235/1, 5233, 5235/9, 5235/10</b>
Důvod vydání vyjádření:	<b>Stavební řízení</b>
Popis důvodu žádosti:	
Žádost o souhlas se zjednodušeným územním řízením:	<b>Ne</b>
Žádost o souhlas s veřejnoprávní smlouvou:	<b>Ne</b>

Společnost InfoTel, spol. s r.o. zplnomocněna od 1.3.2017 k zastupování společnosti UPC Česká republika, s.r.o. (dále jen *UPC*) jako vlastníka sítě elektronických komunikací ve správních, stavebně – správních, povolenacích a jiných řízeních na základě Vaší žádosti o vyjádření o existenci sítě po určení a vyznačení zájmového území – předložení projektové dokumentace a na základě stanovení důvodu pro vydání vyjádření vydává **následující vyjádření**:

Dle Vámi předložené dokumentace se v prostoru stavby nenacházejí žádná VVKS, která by byla ve vlastnictví UPC.

**Se stavbou souhlasíme**

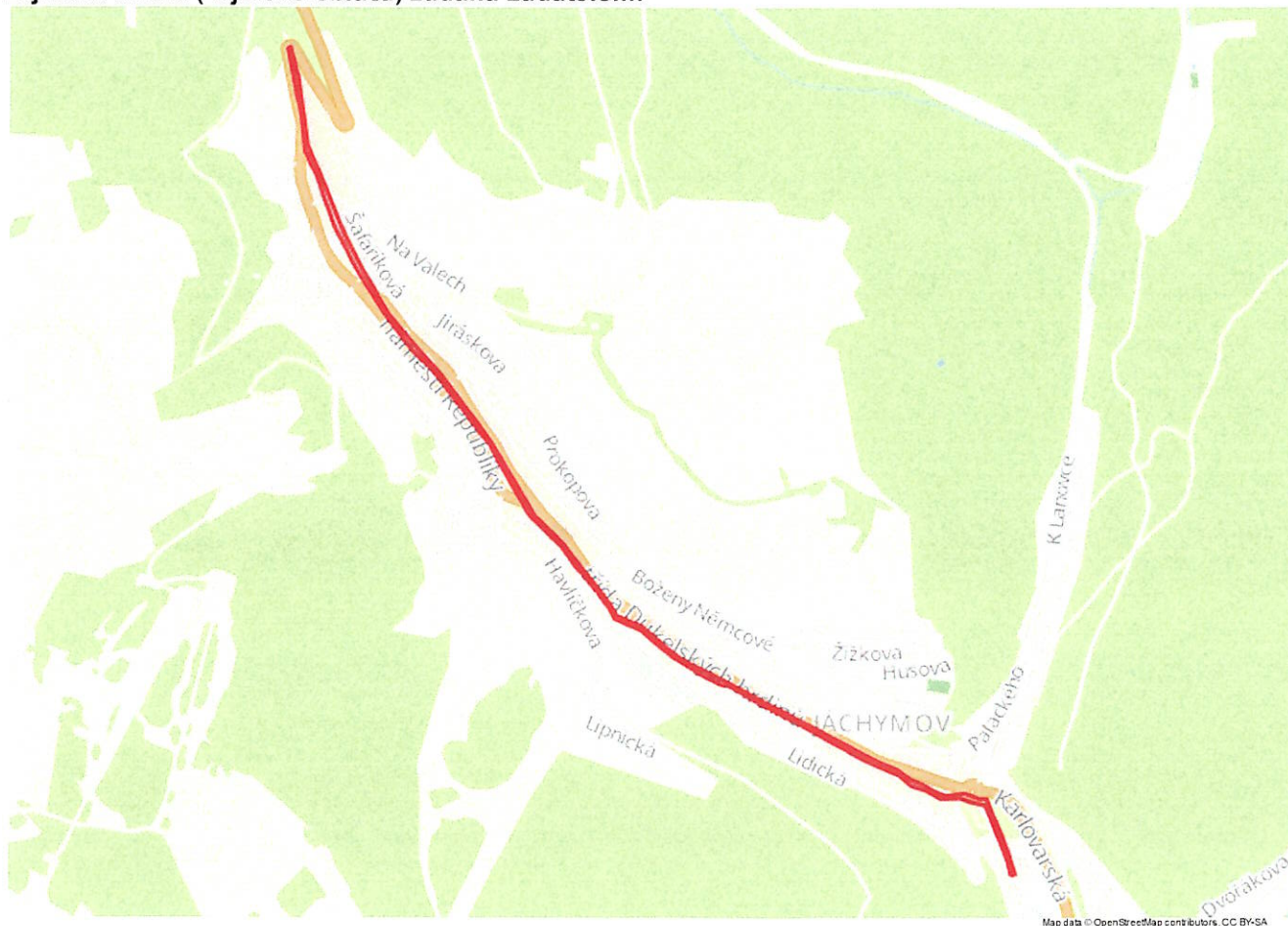
Toto vyjádření se vztahuje k aktuálnímu stavu neexistence VVKS ve staveništi předmětné stavby a ke dni zahájení stavby je nutno existenci VVKS znovu ověřit.

Toto vyjádření platí 1 rok od data vystavení a pro zájmové území, které je přílohou vyjádření.

**Vyjádření vydala společnost InfoTel, spol. s r.o. dne: 6.6.2018**

**Anatolij Drahoš**

**Zájmová oblast (zájmové oblasti) zadaná žadatelem:**



**Legenda:**

- Kabelové trasy      ■ Umístění technologie

Geometrie zájmové oblasti (zájmových oblastí) žádosti ve formátu WKT a souřadnicovém systému S-JTSK. Zkopírováním textu lze geometrii zobrazit v jakémkoli softwaru podporujícím formát WKT.

GEOMETRYCOLLECTION(POLYGON((-843365.730684959 -997526.092375887,-843356.048331699  
-997524.731755646,-843364.171379092 -997472.194837874,-843371.524994453 -997435.579713666,-843385.571192338  
-997380.180940293,-843392.208044781 -997350.03792425,-843410.632039918 -997345.585602152,-843437.184449268  
-997330.215015023,-843482.760399002 -997327.63798017,-843503.726413765 -997315.12469054,-843528.722696675  
-997293.881990776,-843552.932931947 -997279.892469613,-843578.982047047 -997253.088236773,-843612.320530183  
-997232.983485551,-843646.701638337 -997208.474871663,-843711.474870883 -997159.894851546,-843729.821061951  
-997146.39790106,-843787.071790134 -997104.015624932,-843819.993532189 -997077.617269632,-843836.433901026  
-997066.733345032,-843933.638078926 -996993.563918442,-843958.322940746 -996976.173983541,-843991.807837225  
-996953.346398274,-844019.30078513 -996930.502746192,-844043.073809939 -996906.127844762,-844075.062910688  
-996867.737449623,-844090.908324491 -996849.432820593,-844142.388147444 -996817.015226787,-844153.096079424  
-996790.660281237,-844166.125104995 -996764.323638513,-844194.989691664 -996713.518595358,-844234.15358199  
-996639.891666155,-844257.201159207 -996608.502656413,-844286.39952453 -996569.590192438,-844355.946146301  
-996392.516724435,-844382.704087045 -996338.193120837,-844442.705340904 -996226.593937747,-844490.232832706  
-996153.379921234,-844537.233586628 -996075.625891167,-844583.213904544 -995956.037311512,-844605.474631546  
-995887.979172509,-844638.786952537 -995745.740711273,-844656.166177756 -995676.145506079,-844653.940052171  
-995537.610552995,-844653.603557435 -995518.400941986,-844655.627072146 -995509.219738575,-844660.369551574  
-995453.762923615,-844665.714996233 -995455.806166242,-844663.569413901 -995555.734522128,-844661.069004309  
-995587.529062617,-844660.72077616 -995617.056790717,-844661.791219305 -995634.80215106,-844663.466121604  
-995666.128866033,-844664.754601311 -995687.692564661,-844661.193854552 -995693.264681505,-844655.311392425  
-995720.77942552,-844646.771028049 -995743.706436611,-844644.558571709 -995760.238091208,-844638.219051168  
-995800.732180286,-844633.10020944 -995823.310524561,-844629.727030149 -995843.493612401,-844625.401597778  
-995864.983322167,-844610.710439783 -995906.414611737,-844606.405021404 -995921.929439814,-844598.974729975  
-995946.993067013,-844587.308962224 -995975.809397041,-844558.679778271 -996043.912978872,-844549.930093134  
-996065.525488754,-844525.477323326 -996111.199551235,-844509.743830766 -996142.393874097,-844498.315872452  
-996161.733303198,-844465.034589534 -996205.336919285,-844447.614642632 -996231.981971962,-844424.558500319

UPC Česká republika, s.r.o. zastoupená společnost InfoTel spol. s r.o., se sídlem v Brně, Novobřežská 2678/18, PSČ 602 00, IČ: 46981071, zapsanou v obchodním rejstříku vedeném Krajským soudem v Brně, oddíl C, vložka 8142



-996279.169331011,-844401.701194551 -996317.848650998,-844380.499520136 -996360.88981173,-844361.604956049  
-996392.873720957,-844360.548494776 -996393.522500217,-844345.753591538 -996439.210805711,-844336.019605814  
-996465.603550753,-844327.069120851 -996492.065084654,-844309.784081448 -996535.45062214,-844297.459961117  
-996567.455230235,-844283.242862845 -996586.273075479,-844237.44577683 -996647.270099007,-844218.662191132  
-996686.076605955,-844198.093379404 -996720.926962812,-844187.774082897 -996738.743012844,-844173.862891883  
-996761.94383346,-844155.664017359 -996798.346171163,-844147.446187843 -996823.343998329,-844133.378336578  
-996832.119580377,-844092.04736368 -996859.078790055,-844075.169646949 -996880.629401962,-844033.893938562  
-996926.268464785,-843976.456872802 -996976.004145028,-843938.754631189 -997003.929920736,-843916.442554627  
-997011.889052288,-843884.712025168 -997038.484968058,-843812.410448667 -997094.422580204,-843769.884720284  
-997124.843825989,-843731.554611297 -997156.142983001,-843699.931955034 -997180.98683452,-843646.93629524  
-997220.961733939,-843596.947685647 -997254.295277178,-843575.40660654 -997267.140653195,-843552.581595139  
-997293.868945437,-843521.317131951 -997309.984747246,-843493.095961202 -997333.133936496,-843451.199705555  
-997338.212488929,-843413.822719556 -997357.220213668,-843397.561302229 -997361.908905964,-843383.006772005  
-997425.095105819,-843368.142026973 -997494.882100015,-843365.730684959 -997526.092375887)))



**KV engineering spol. s r.o.**  
**Kateřina Wernerová**  
**Závodu míru 584/7**  
**360 17 Karlovy Vary - Stará Role**

V Praze, 13.6.2018

Naše zn.: **180606-144482902**

Věc: vyjádření k žádosti k akci **"VT Jáchymovský potok - oprava zakrytého profilu"**

Sdělujeme Vám, že společnost Vodafone Czech Republic a.s., se sídlem Praha 5, náměstí Junkových 2, IČ: 25788001, zapsaná dne 13.8. 1999 v obchodním rejstříku vedeném Městským soudem v Praze pod spisovou značkou B.6064 na základě předložené dokumentace ze dne **6.6.2018**

**souhlasí s realizací projektu za následujících podmínek.**

Ve vámi zadaném zájmovém území v uvedené výšce (výška stavby: 0 m, výška jeřábu: 999 m) se nachází náš vzdušný MW spoj specifikovaný níže. Při realizaci výše uvedené akce a při použití výškových jeřábů v této úrovni nesmí dojít k jeho přerušení. V případě nutnosti přesměrování spoje budou náklady s tímto spojené hrazené investorem stavby.

MW spoj a jeho koncové body ve WGS-84 ( dd.dddd°):

- spoj č. HE4093A - ve výšce 10m nad úrovní terénu. Spoj vede z bodu A do bodu B:

A\_latitude: 50.369354°

A\_longitude: 12.910572°

B\_latitude: 50.363396°

B\_longitude: 12.931134°

Poloha spoje je zakreslená schematicky v příloze níže.

- spoj č. HCR0003 - ve výšce 10m nad úrovní terénu. Spoj vede z bodu A do bodu B:

A\_latitude: 50.369354°

A\_longitude: 12.910572°

B\_latitude: 50.396698°

B\_longitude: 12.967706°

Poloha spoje je zakreslená schematicky v příloze níže.

- spoj č. HCR0053 - ve výšce 10m nad úrovní terénu. Spoj vede z bodu A do bodu B:

A\_latitude: 50.3232°

A\_longitude: 12.868196°

B\_latitude: 50.396698°

B\_longitude: 12.967706°

Poloha spoje je zakreslená schematicky v příloze níže.




Platnost vyjádření je **1 rok** od data vydání.

S pozdravem

v.z. Kateřina Rendeková  
Vodafone Czech Republic a.s.  
Náměstí Junkových 2  
155 00 Praha 5

Tel.: 607 105 305  
E-mail: west@vodafone.cz



**Seznam příloh/přiložených souborů:**

Zadost\_180606-144482902.pdf  
mapa.png









## Žádost o vyjádření k existenci sítí č. 180606-144482902

### Identifikační údaje žadatele / stavebníka

Typ: Právnícká osoba  
IČO: 45355142  
Firma: KV engineering spol. s r.o.  
Jméno: Kateřina  
Příjmení: Wernerová  
E-mail: wernerova@kveng.cz

### Adresa sídla/bydliště

Ulice: Závodu míru  
Č.p. (č.ev.) / č.o.: 584 / 7  
Obec: Karlovy Vary - Stará Role  
PSČ: 36017

### Důvod žádosti o vyjádření

Název stavby: VT Jáchymovský potok - oprava zakrytého profilu  
Typ stavby: Ostatní  
Stupeň žádosti: Dokumentace pro vodoprávní řízení  
Popis stavby / doplňující informace: oprava zakrytého profilu vodního toku "Jáchymovský potok v Jáchymově  
výseku od čp. 403 ul. T.G.Masaryka po čp. 602 ul. Mathesiova  
Podzemní stavba a zpevněná plocha: Ano  
Výška stavby: 0 m  
Výška jeřábu: 999 m  
Seznam příloh: C1\_přehledná situace .pdf



## Zájmové území

Kresba 1:



Dotčené KÚ: Jáchymov (656437)

Datum: 6.6.2018

Zadáno: <https://www.zadostovyjadreni.cz/vodafone/>

Informace podle zákona č. 127/2005 Sb., o elektronických komunikacích, č. 101/2000 Sb., o ochraně osobních údajů a o změně některých zákonů a dalšími souvisejícími právními předpisy.

Společnost Position s.r.o., se sídlem Londýnská 665/45, 120 00 Praha 2, IČ 26422816, zapsaná v obchodním rejstříku vedeném Městským soudem v Praze, oddíl C, vložka 81053 („Position“) a společnost Vodafone Czech Republic s., se sídlem nám. Junkových 2808/2, 155 00 Praha 5, IČ 25788001, zapsaná v obchodním rejstříku vedeném Městským soudem v Praze, oddíl B, vložka 6064 („Vodafone“) Vás tímto informují, že shromážděné osobní údaje v rozsahu Vaše jméno, příjmení, bydliště, e-mailová adresa a telefonní číslo bude Position a Vodafone zpracovávat za účelem jejich použití při realizaci povinností v souvislosti se žádostí o stanovisko nebo vyjádření pro řízení podle zákona č. 183/2006 Sb., o územním plánování a stavebním řádu (stavební zákon), a to automatizovaným způsobem nebo v tištěné podobě s tím, že Vaše osobní údaje nebudou zpřístupněny jiným osobám. Vaše osobní údaje poskytnete dobrovolně.

Dále Vás informujeme o Vašem právu žádat o vysvětlení popř. o odstranění nežádoucího stavu, především domníváte-li se, že jsou Vaše osobní údaje zpracovávány v rozporu s ochranou Vašeho soukromého a osobního života nebo v rozporu se zákonem.



# M ě s t s k ý   ú ř a d   J á c h y m o v

## PSČ 362 51 Jáchymov, náměstí Republiky 1 - Odbor hospodářsko správní

Váš dopis značky: email  
ze dne: 06. 06. 2018  
Sp.zn.: 0002705/18/PNe  
Naše č.j.: 0002706/18/PNe  
Vyřizuje: / tel.: 353808121,774167390  
E-mail: [neumann@mestojachymov.cz](mailto:neumann@mestojachymov.cz)  
V Jáchymově: 08.06.2018  
Oprávněná úřední osoba: Pavel Neumann

KV engineering spol. s.r.o. Kateřina Wernerová Závodu míru 584/7 360 17 Karlovy Vary - Stará Role
--

### **Věc: Vyjádření k existenci sítí ve vlastnictví města Jáchymov.**

Město Jáchymov, se sídlem nám. Republiky 1, 362 51 Jáchymov, IČ 00254622, obdrželo dne 12. 10. 2017 Vaši žádost o poskytnutí informací k existenci sítí ve vlastnictví města Jáchymov z důvodu realizace zpracování dokumentace a realizace stavby:

### **Název stavby: „VT Jáchymovský potok - oprava zakrytého profilu“**

Městský úřad Jáchymov, odbor hospodářsko správní, na základě pověření Města Jáchymov ze dne 20. 9. 2016, Vám sděluje následující: Město Jáchymov, se sídlem nám. Republiky 1, 362 51 Jáchymov, IČ: 00254622, na pozemcích dotčených plánovanou stavbou nemá v majetku ani ve správě žádné inženýrské sítě a z uvedeného důvodu se Vám nemůžeme vyjádřit k jejich existenci. Veškeré inženýrské sítě jsou vždy v majetku jejich provozovatelů.

**Toto vyjádření nenahrazuje povolení, stanovisko, posouzení, případně jiné vyjádření správního orgánu vyžadované zvláštními předpisy.**

„otisk razítka“

Pavel Neumann  
úředník Odboru hospodářsko správního

**Město Jáchymov**  
**nám. Republiky 1, 362 51 Jáchymov**

---

vyřizuje: Jan Hadrava  
telefon: 353808130  
e-mail: hadrava@mestojachymov.cz  
Odbor hospodářsko správní  
V Jáchymově: 13.2.2019  
číslo jednací:  
vaše značka: JH

**KV engineering spol. s.r.o.**  
**Závodu míru 854**  
**360 17 Karlovy Vary**

---

**Věc: : Souhlas se stavbou do 50 m od lesa**  
**Stavba: VT Jáchymovský potok – oprava zakrytého profilu**

Dne 6.2. 2019 jsme obdrželi žádost KV engineering spol. s.r.o. v zastoupení stavebníka Povodí Ohře, s.p. o souhlas se stavbou, která bude částečně realizována do 50 m od lesních pozemků ve vlastnictví města Jáchymov.

Město Jáchymov souhlasí s provedením stavby „VT Jáchymovský potok – oprava zakrytého profilu“ v 50 m vzdálenosti od lesních pozemků.  
Konkrétně se jedná o lesní pozemek p.č. 3015/2 k.ú. Jáchymov, který je v úseku oprav v ř.km 8,811 = km 2,512 VT Jáchymovský potok ve vzdálenosti 41,6 m.

S pozdravem

Jan Hadrava  
Vedoucí OHS



**Město Jáchymov**  
**nám. Republiky 1, 362 51 Jáchymov**

---

vyřizuje: Jan Hadrava  
telefon: 353808130  
e-mail: hadrava@mestojachymov.cz  
Odbor hospodářsko správní  
V Jáchymově: 13.2.2019  
číslo jednací:  
váše značka: JH

**KV engineering spol. s.r.o.**  
**Závodu míru 854**  
**360 17 Karlovy Vary**

---

**Věc: : Vyjádření města Jáchymov k záboru pozemků pro zařízení staveniště**

Dne 6.2. 2019 jsme obdrželi žádost KV engineering spol. s.r.o. v zastoupení stavebníka Povodí Ohře, s.p. o souhlas se zábořem části pozemků st.č. 32, 48, 49 a vše k.ú. Jáchymov za účelem zařízení staveniště.

Město Jáchymov **souhlasí** s dočasným zábořem části výše jmenovaných pozemků a to za těchto podmínek.

- zábor započne nejdříve v roce nejdříve v roce 2021.
- 1 měsíc před započtím záboru budou s městem (odbor hospodářsko správní) dohodnuty konkrétní podmínky
- po ukončení stavby budou pozemky uvedeny do původního stavu a předány městu

S pozdravem

Jan Hadrava  
Vedoucí OHS

**Město Jáchymov**  
**nám. Republiky 1, 362 51 Jáchymov**

---

vyřizuje: Jan Hadrava  
telefon: 353808130  
e-mail: hadrava@mestojachymov.cz  
Odbor hospodářsko správní  
V Jáchymově: 8.2.2019  
číslo jednací:  
vaše značka: JH

**KV engineering spol. s.r.o.**  
**Závodu míru 854**  
**360 17 Karlovy Vary**

---

**Věc: : Souhlas města Jáchymov s dočasným zábořem pozemků**

Dne 6.2. 2019 jsme obdrželi žádost KV engineering spol. s.r.o. v zastoupení stavebníka Povodí Ohře, s.p. o souhlas se zábořem pozemcích města p.p.č 549, 445/4, 445/1, 4883/2, 4883/3, 4881/6, 4883/1, 4882/6, 4882/2, 4881/1, 4881/25, 4881/21, 4881/24 vše k.ú. Jáchymov. Účelem dočasného zábořu je oprava Jáchymovského potoka.

Město Jáchymov souhlasí s dočasným zábořem části výše jmenovaných parcel s tím, že před samotným započítáním akce budou pozemky městem předány zhotoviteli díla a po ukončení stavby v neporušeném stavu předány zpět.

S pozdravem

Jan Hadrava  
Vedoucí OHS





LEGENDA:

- JACHYMOVSKÝ PŮTOK  
DOTČENÉ POZEMKY  
DOTČENÉ POZEMKY - DOČASNÝ ZÁBOR

SO 01 - TRÁMOVÝ STROP  
SO 02 - BENEŠOVÝ RAMY  
SO 03 - KLENBOVÝ STROP  
SO 04 - ŽELEZOBETONOVÝ STROP (OPRAVA)  
SO 05 - ŽELEZOBETONOVÝ STROP (VÝMĚNA - JIŽNÍ ČÁST NÁMĚSTÍ)  
SO 06 - ŽELEZOBETONOVÝ STROP (OPRAVA - SEVERNÍ ČÁST NÁMĚSTÍ)  
SO 07 - ŽELEZOBETONOVÝ STROP (OPRAVA - U KOSTELA)  
SO 08 - ŽELEZOBETONOVÝ STROP (VÝMĚNA / OPRAVA - NAD KOSTELEM)

Souhlas vlastníka s využitím pozemku p.p.č. 664/2 k.ú. Jáchymov ( 75 m<sup>2</sup> ) pro přístup na staveniště za účelem provedení stavby


Léčebné lázně Jáchymov a.s.

rej. Krajský soud v Plzni, oddíl B, vožka 1603

T. G. Masaryka 415  
362 51 Jáchymov

IČ: 292 11 808 DIČ: CZ29211808

Léčebné lázně Jáchymov, a.s. T.G.Masaryka 415, 36251 Jáchymov

		<b>ZÁVODY JIRU 254/7, KARLOVY VARY</b> PČŠ 360 17, <a href="http://www.kveng.cz/kveng.cz">www.kveng.cz</a> Tel.: 353447811 Fax 353447829	
<b>FRANTIŠEK PRSKAVEC</b>		<b>FRANTIŠEK PRSKAVEC</b>	
odd. proj.:	OBSTOV	odd. proj.:	OBSTOV
stavění úloži:	DSJ	stavění úloži:	DSJ
státopři:	180509	státopři:	180509
rok:	10. 2018	rok:	10. 2018
datum:	10. 2018	datum:	10. 2018
invest.:	PŮVODI OHŘE s.p. BEZRUCHOVA 4218, CHOMUTOV 430 03	invest.:	PŮVODI OHŘE s.p. BEZRUCHOVA 4218, CHOMUTOV 430 03
název stavby:	K.Ú. JÁCHYMOV	název stavby:	K.Ú. JÁCHYMOV
název projektu:	VT JÁCHYMOVSKÝ POTOK	název projektu:	VT JÁCHYMOVSKÝ POTOK
schválil:	OPRAVA ZAKRYTÉHO PROFILU	schválil:	OPRAVA ZAKRYTÉHO PROFILU
prořekl:	KATASTRÁLNÍ SITUACE	prořekl:	KATASTRÁLNÍ SITUACE
příloha:	Výkres je vlastním majetkem firmy KV engineering spol. s r.o., nemá být použit a kopírován třetí osobou; předání a jiné než předání bez písemného souhlasu firmy KV engineering spol. s r.o.	příloha:	Výkres je vlastním majetkem firmy KV engineering spol. s r.o., nemá být použit a kopírován třetí osobou; předání a jiné než předání bez písemného souhlasu firmy KV engineering spol. s r.o.
měřítka:	1:1000	měřítka:	1:1000
formát:	4 A	formát:	4 A
číslo přílohy:	C.3.3	číslo přílohy:	C.3.3





Souhlas vlastníka s využitím pozemku p.p.č. 4881/9 k.ú. Jáchymov (13 m<sup>2</sup>) pro provedení stavby

*Luděk J. Jáchymov* 4.2.2019

Michalisko Ludevít a Michalisková Božena, K lanovce 1049, 36251 Jáchymov

#### LEGENDA:

JÁCHYMOVSKÝ POTOK

DOTČENÉ POZEMKY

DOTČENÉ POZEMKY - DOČASNÝ ZÁBOR

5233/1

724/1

SO 01 - TRÁMOVÝ STROP

SO 02 - BENEŠOVY RÁMY

SO 03 - KLENBOVÝ STROP

SO 04 - ŽELEZOBETONOVÝ STROP (OPRAVA)

SO 05 - ŽELEZOBETONOVÝ STROP (VÝMĚNA - JIŽNÍ ČÁST NÁMĚSTÍ)

SO 06 - ŽELEZOBETONOVÝ STROP (OPRAVA - SEVERNÍ ČÁST NÁMĚSTÍ)

SO 07 - ŽELEZOBETONOVÝ STROP (OPRAVA - U KOSTELA)

SO 08 - ŽELEZOBETONOVÝ STROP (VÝMĚNA / OPRAVA - NAD KOSTELEM)



ZÁVODU MÍRU 5847, KARLOVY VARY PSC 360 17, www.kveng.cz, kveng@kveng.cz Tel: 353447911 Fax: 353447929	
navrh: FRANTIŠEK PRSKAVEC	odp.proj.: FRANTIŠEK PRSKAVEC
kraj: KARLOVARSKÝ	stavební úřad: OSTROV
obec: JÁCHYMOV	stupeň: DSJ
datum: 10. 2018	základní číslo: 180508
investor: POKROV OCHR. S.P. BEZRUČOVA 4219, CHOMUTOV 430 03	
místo stavby: K.Ú. JÁCHYMOV	
Název projektu:	
VT JÁCHYMOVSKÝ POTOK OPRAVA ZAKRYTÉHO PROFILU	
SO/RS:	
profese:	
příloha:	
Výkres je dílem majetkem firmy KV engineering spol. s r.o., nesmí být použit a kopírován třetí osobou, v přední části jím s ním radiálně bez písemného souhlasu firmy KV engineering spol. s r.o.	
číslo přílohy:	C.3.3
formát:	4 A4
mřížka:	1:1000



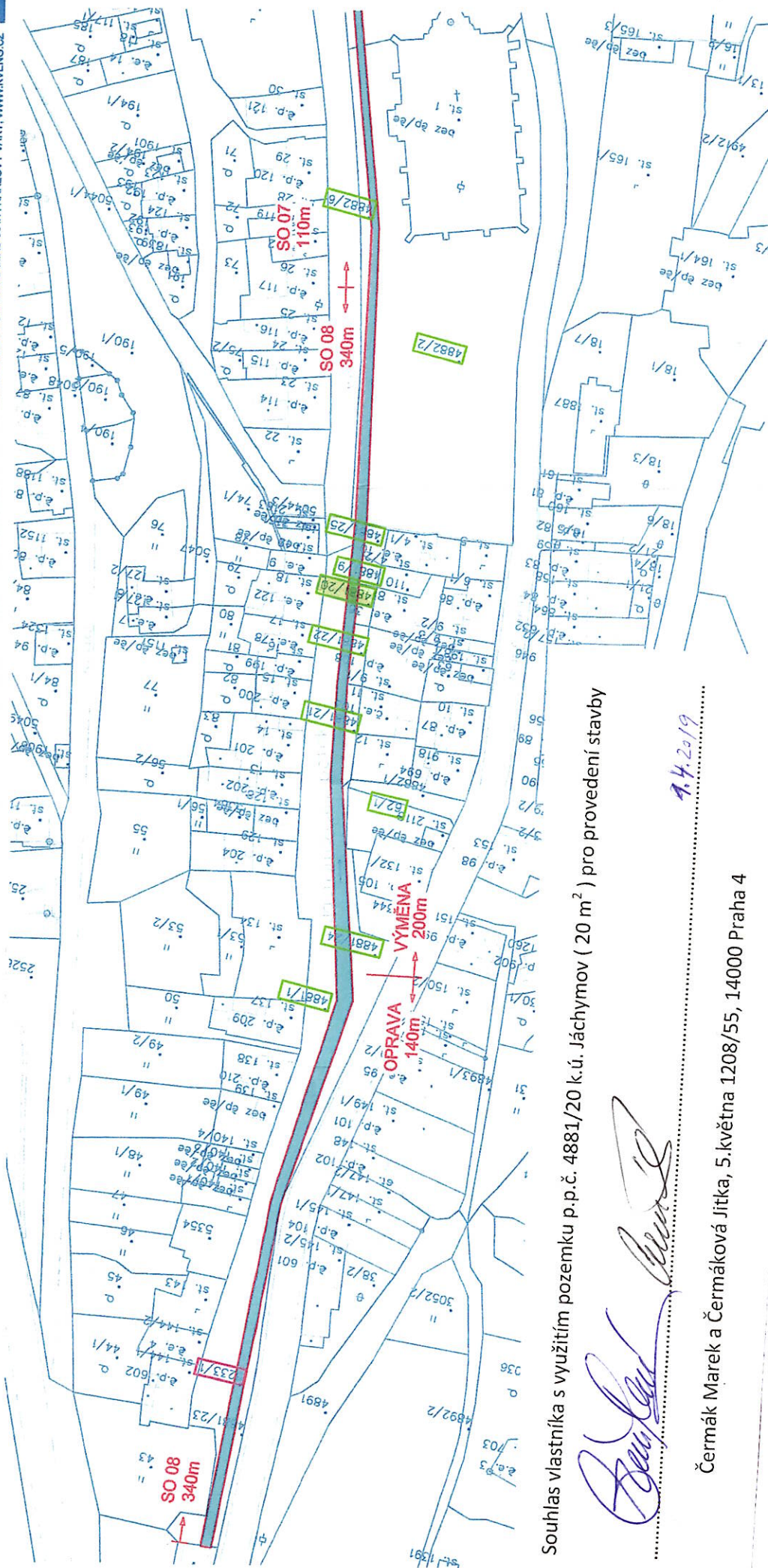


De la

4.4.2019

Novotný Petr, Roztocká č.ev. 378, Brnky, 25066 Zdiby





Souhlas vlastníka s využitím pozemku p.č. 4881/20 k.ú. Jáchymov (20 m<sup>2</sup>) pro provedení stavby

*[Signature]*

4.4.2019

Čermák Marek a Čermáková Jitka, 5.května 1208/55, 14000 Praha 4

#### LEGENDA:

- JÁCHYMOVSKÝ POTOK
- DOTČENÉ POZEMKY
- DOTČENÉ POZEMKY - DOČASNÝ ZÁBOR



- SO 01 - TRÁMOVÝ STROP
- SO 02 - BENEŠOVÝ RAMY
- SO 03 - KLENBOVÝ STROP
- SO 04 - ŽELEZOBETONOVÝ STROP (OPRAVA)
- SO 05 - ŽELEZOBETONOVÝ STROP (VÝMĚNA - JIŽNÍ ČÁST NÁMĚSTÍ)
- SO 06 - ŽELEZOBETONOVÝ STROP (OPRAVA - SEVERNÍ ČÁST NÁMĚSTÍ)
- SO 07 - ŽELEZOBETONOVÝ STROP (OPRAVA - U KOSTELA)
- SO 08 - ŽELEZOBETONOVÝ STROP (VÝMĚNA / OPRAVA - NAD KOSTELEM)

<b>ENGINEERING s.r.o.</b> ZÁVODU MÍRU 5847, KARLOVY VARY PSČ 360 17, www.kveng.cz, kveng@kveng.cz Tel: 35347311 Fax: 35347329	
navští:	FRANTIŠEK PRSKAVEC
kráji:	KARLOVARSKÝ
obec:	JÁCHYMOV
datum:	10. 2018
investor:	POVODI OHŘE s.p., BEZRUČOVA 4219, CHOMUTOV 430 03
místo stavby:	K. ú. JÁCHYMOV
název projektu:	VT JÁCHYMOVSKÝ POTOK OPRAVA ZAKRYTÉHO PROFILU
SO(PS):	
profese:	
příloha:	KATASTRÁLNÍ SITUACE
Výkres je dokončen majitelem firmy KV engineering spol. s r.o., nesmí být použit a kopírován třetí osobou, je předán či jinak s ním nakládáno bez písemného souhlasu firmy KV engineering spol. s r.o.	
číslo přílohy:	C.3.3
formát:	4 A4
měřítko:	1:1000

V puābēhu praci

- \* Līdzināšana o pristup k Domu čp. 36 a
  - \* uvedenī do pūvodmīho stavu pīed domem čslo 36 m pozemku 4881/20
- Děkují za vaši práci

Anna Š

V PRAZE DNE 1.4.2019